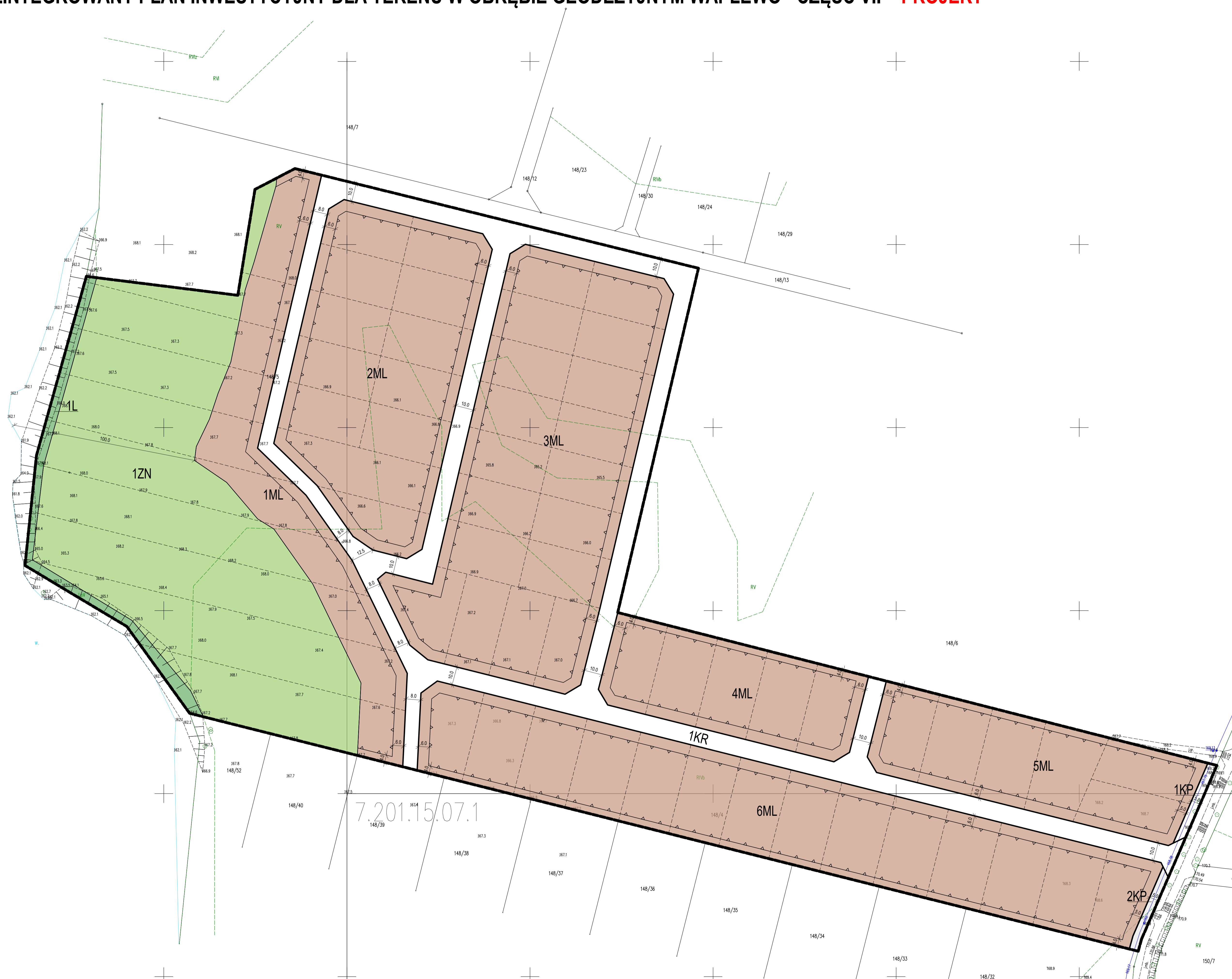
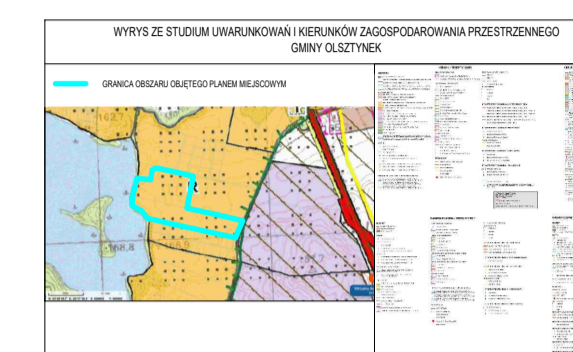
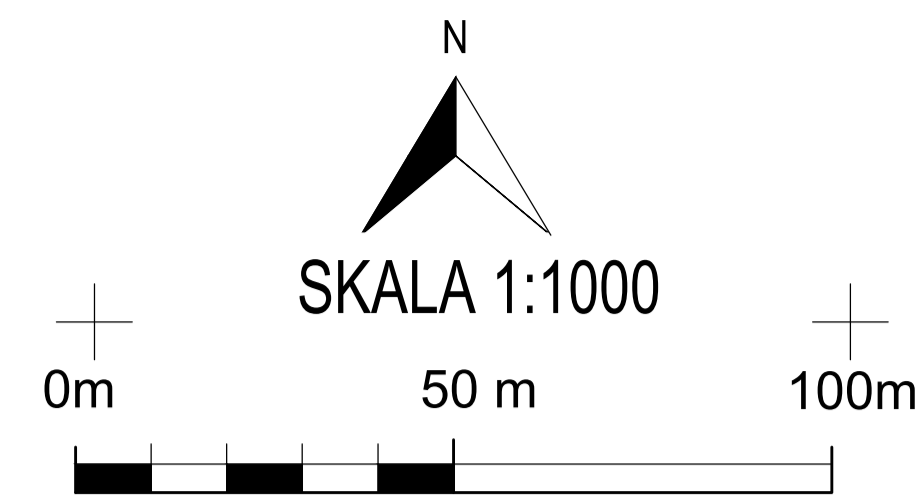


# ZINTEGROWANY PLAN INWESTYCYJNY DLA TERENU W OBRĘBIE GEODEZYJNYM WAPLEWO - CZĘŚĆ VII - PROJEKT



- USTALENIA:**
- GRANICA OBSZARU OBJĘTEGO PLANEM MIEJSCOWYM
  - LINIA ROZGRANICZAJĄCA TERENY O RÓŻNYM PRZEZNACZENIU LUB RÓŻNYCH ZASADACH ZAGOSPODAROWANIA
  - NIENAPRZECZALNA LINIA ZABUDOWY
  - ML** TEREN ZABUDOWY LETNISKOWEJ LUB REKREACJI INDYWIDUALNEJ
  - ZN** TEREN ZIELENI NATURALNEJ
  - L** TEREN LASU
  - KR** TEREN KOMUNIKACJI DROGOWEJ WEWNĘTRZNEJ
  - KP** TEREN KOMUNIKACJI PIESZO-ROWEROWEJ
  - WYMIAROWANIE W JEDNOSTCE METRYCZNEJ (M)
- USTALENIA DOTYCZĄCE TERENÓW I OBIEKTÓW PODLEGAJĄCYCH OCHRONIE NA PODSTAWIE PRZEPISÓW ODREBNYCH:
- OBZAR OBJĘTY PLANEM MIEJSCOWYM POŁOŻONY JEST W CAŁOŚCI W GRANICACH OBSZARU CHRONIONEGO KRAJÓBRAZU JEZIORA MIELNO
- OZNACZENIA INFORMACYJNE:**
- PROPOZYCYJNY PODZIAŁ DZIAŁEK EVIDENCYJNYCH

7.201.15.07.1

UKŁAD WSPÓŁRZĘDNYCH:  
układ współrzędnych 2000 (strefa VII) - EPSG 2178

ŹRÓDŁO DANYCH:  
Starostwo Powiatowe w Olsztynie  
pl. gen. Józefa Bema 5  
10-516 Olsztyn