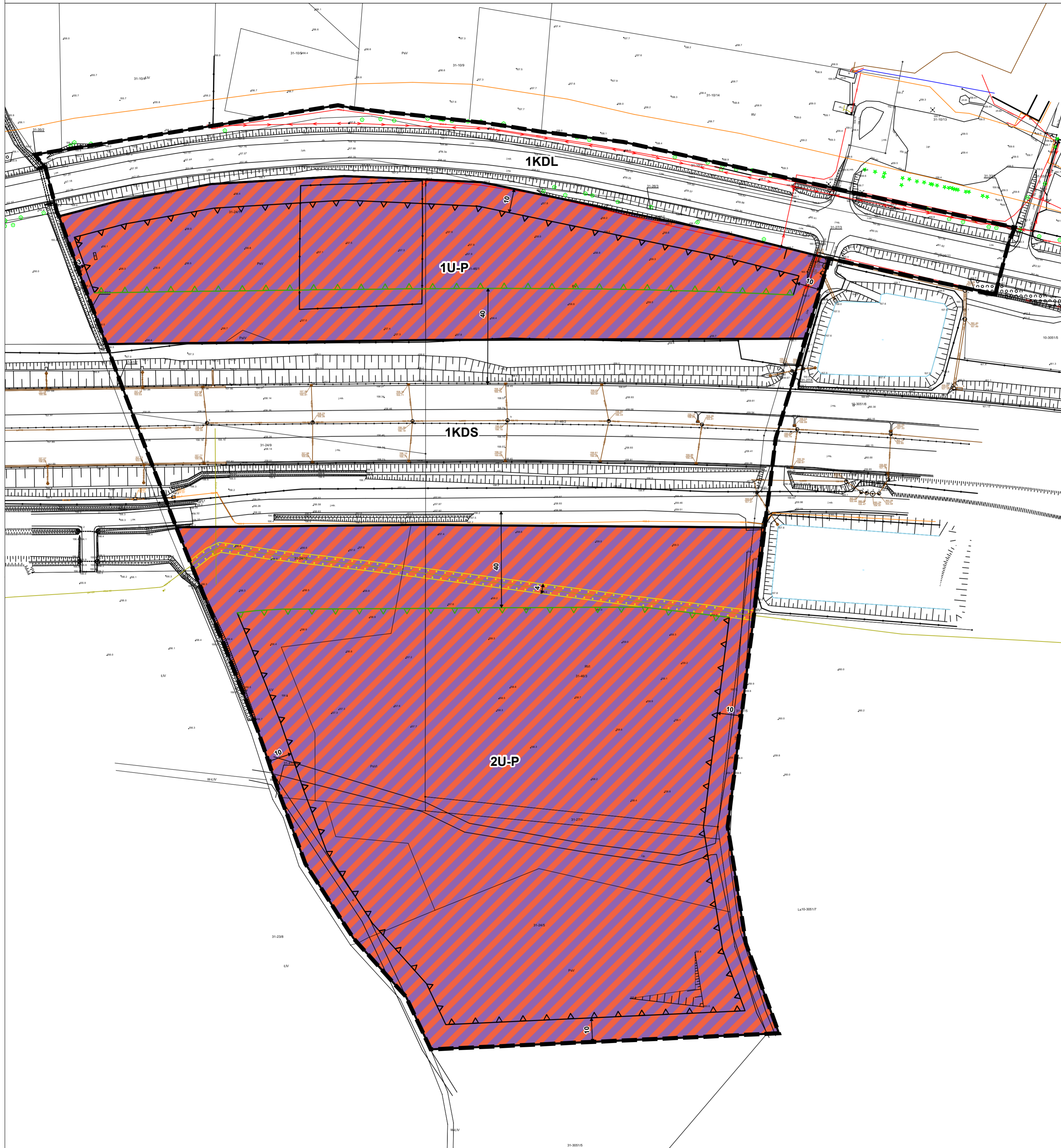


MIEJSCOWY PLAN ZAGOSPODAROWANIA PRZESTRZENNEGO W OBRĘBIE GEODEZYJNYM ŚWIĘTAJNY - CZĘŚĆ III

1:1 000

ZAŁĄCZNIK NR 1
DO UCHWAŁY NR .../...
RADY MIEJSKIEJ W OLSZTYNKU
Z DNIA



Elementy będące ustaleniami planu miejscowego:

- Granica obszaru objętego planem miejscowym
- Linie rozgraniczające tereny o różnym przeznaczeniu lub różnych zasadach zagospodarowania
- ▽ Nieprzekraczalna linia zabudowy
- ▽ Nieprzekraczalna linia zabudowy od strony drogi krajowej

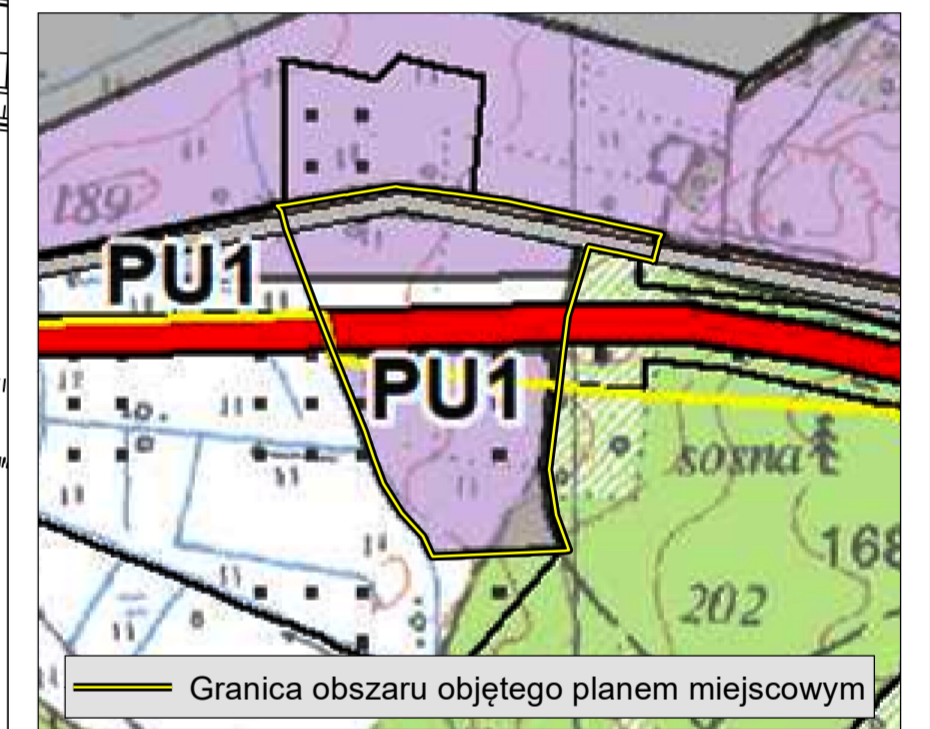
Przeznaczenie terenów:

- U-P - teren usług lub produkcji
- KDS - teren drogi ekspresowej
- KDL - teren drogi lokalnej
- 6 → Wymiar podany w metrach

Elementy informacyjne niebędące ustaleniami planu miejscowego:

- Strefa kontrolowana gazociągu wysokiego ciśnienia

Wyrys ze Studium uwarunkowań i kierunków zagospodarowania przestrzennego gminy Olsztynek



LEGENDA

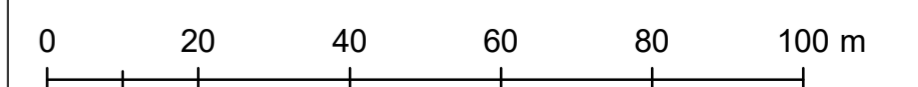
- OBSZARY POSTULOWANE DO OBJĘCIA PLANEM MIEJSCOWYM
- OZNACZENIA TERENÓW
- PU1 - TERENY ZABUDOWY PRODUKCYJNO-USŁUGOWEJ
- KOMUNIKACJA
- DROGI KRAJOWE
- INFRASTRUKTURA TECHNICZNA - GAZOWNICTWO
- PRZEBIEG SIECI GAZOWEJ
- WYSOKIEGO CIŚNIENIA

Widok poglądowy na tle ortofotomapy



Układ współrzędnych płaskich prostokątnych PL-2000 strefa 7

Źródło pochodzenia użytego materiału państwowego zasobu geodezyjnego i kartograficznego:
Starostwo Powiatowe w Olsztynie
plac Generała Józefa Bema 5,
10-516 Olsztyn



Format wydruku w skali 1:1000 - 60 cm x 55 cm