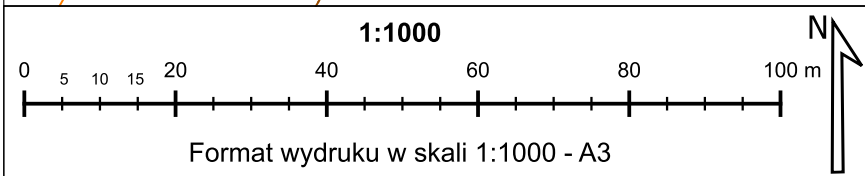
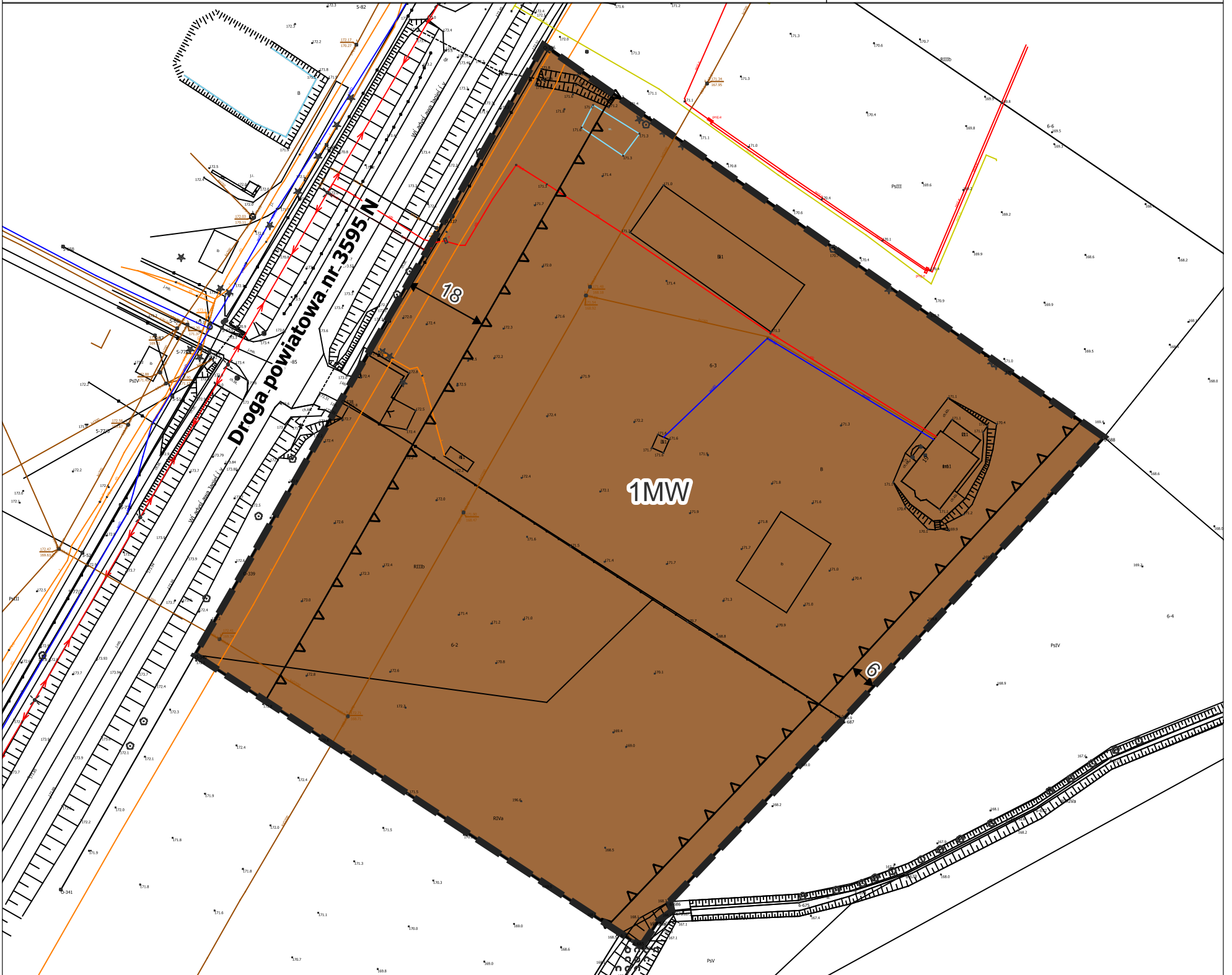


**MIEJSCOWY PLAN ZAGOSPODAROWANIA PRZESTRZENNEGO MIASTA OLSZTYNKA
DLA TERENÓW PRZY UL. JAGIEŁŁY**

ZAŁĄCZNIK NR 1 DO UCHWAŁY NR/...../.....
RADY MIEJSKIEJ W OLSZTYNKU
Z DNIAR.

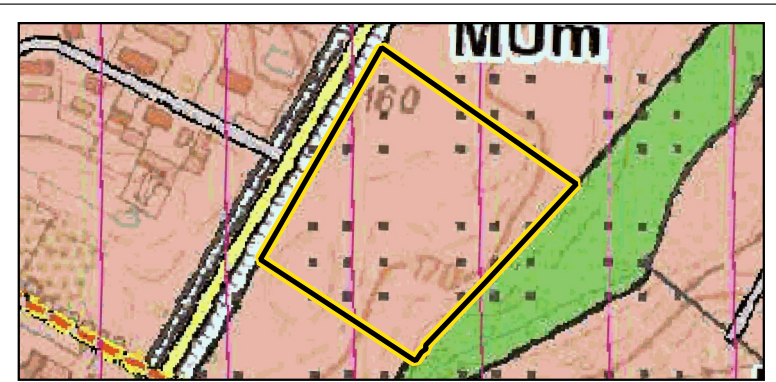


Układ współrzędnych płaskich prostokątnych: PL-2000 Strefa 7

Lokalizacja obszaru objętego planem miejscowym na podkładzie ortofotomapy



Wyrys ze Studium uwarunkowań i kierunków zagospodarowania przestrzennego Gminy Olsztynek



ELEMENTY BĘDĄCE USTALENIAMI PLANU MIEJSCOWEGO:

- █** Granica obszaru objętego planem miejscowym
- Linie rozgraniczające tereny o różnym przeznaczeniu lub różnych zasadach zagospodarowania terenu
- △** Nieprzekraczalna linia zabudowy
- 18** Wymiar podany w metrach

Określenie przeznaczenia terenu:

- Teren zabudowy mieszkaniowej wielorodzinnej

Źródło pochodzenia użytego materiału państwowego zasobu geodezyjnego i kartograficznego:
Starostwo Powiatowe w Olsztynie
Wydział Geodezji
Powiatowy Ośrodek Dokumentacji Geodezyjnej i Kartograficznej
ul. plac Generała Józefa Bema 5, 10-516 Olsztyn

- █** Granica obszaru objętego planem miejscowym
- MUm - TERENY ZABUDOWY MIESZKALNO-USŁUGOWEJ NA TERENACH MIASTA I PRZYLEGLYCH
- OBSZARY POSTULOWANE DO OBJĘCIA PLANEM MIEJSCOWYM