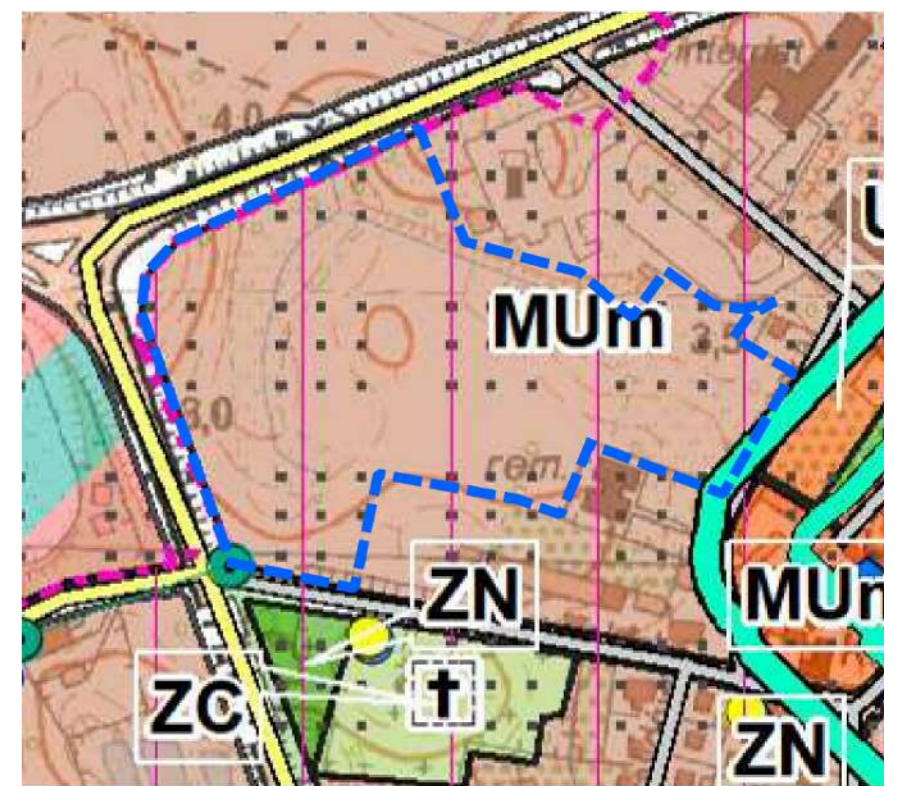
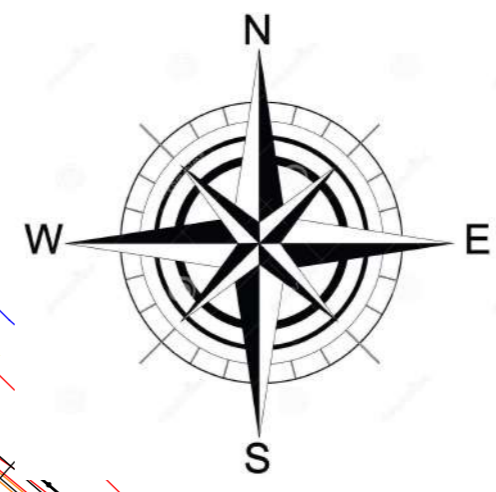
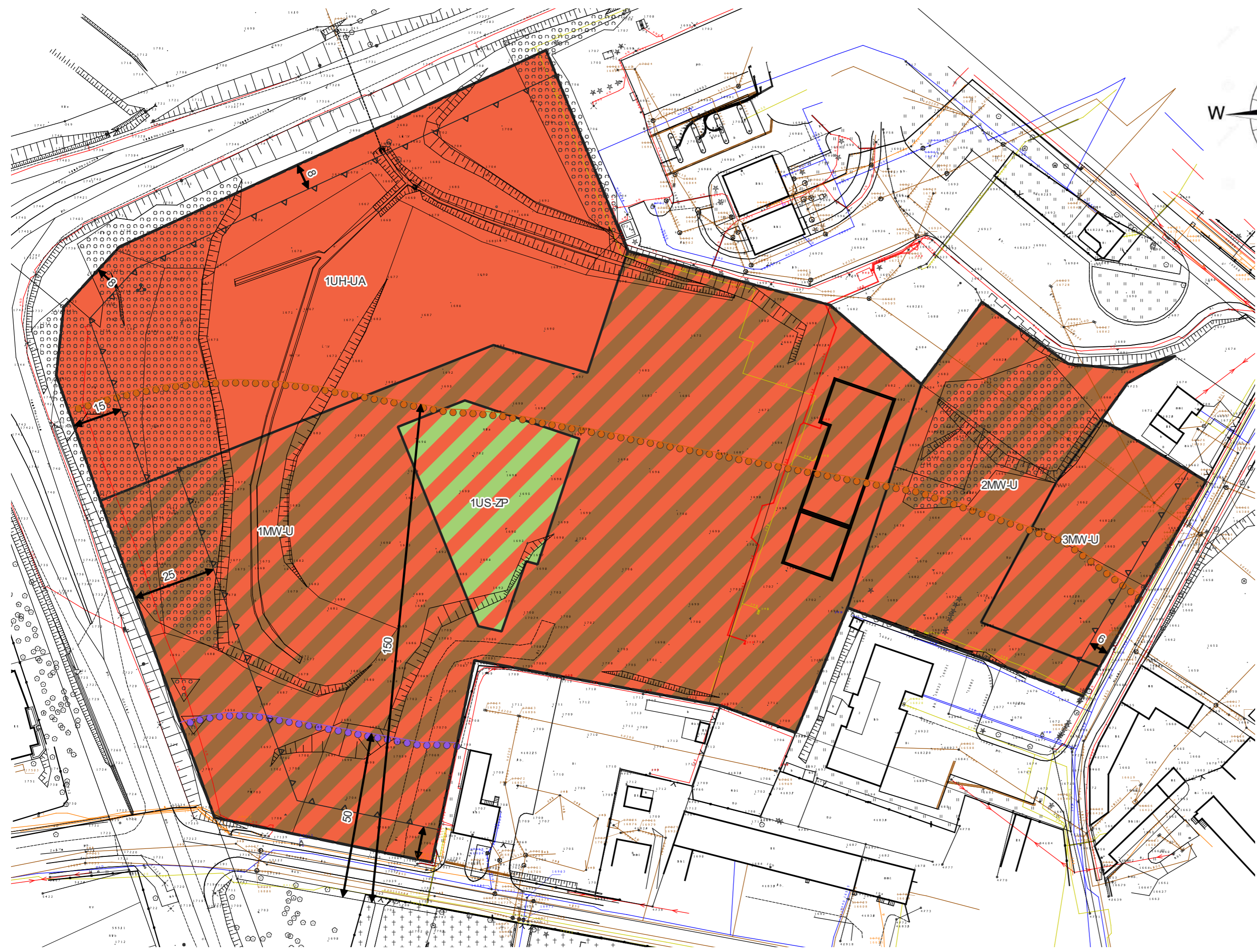


MIEJSCOWY PLAN ZAGOSPODAROWANIA PRZESTRZENNEGO MIASTA OLSZTYNKA DLA TERENÓW PRZY UL. GRUNWALDZKIEJ I MAZURSKIEJ



- Granica obszaru objętego planem miejscowym
- OZNACZENIA TERENÓW**
- UM - TERENY ZABUDOWY USŁUGOWEJ I MIESZKALNEJ MIASTA
 - MUm - TERENY ZABUDOWY MIESZKALNO-USŁUGOWEJ NA TERENACH MIASTA I PRZYLEGLYCH
 - ZC - TERENY CMENTARZA
 - ZD - TERENY OGRODÓW DZIAŁKOWYCH
 - ZN - TERENY ZIELENI
- ZABYTKI**
- CMENTARZE ZABYTKOWE
 - ALEJE ZABYTKOWE
 - OBIEKT WPISANY DO REJESTRU ZABYTKÓW
 - OBIEKT UJĘTY W WOJEWÓDZKIEJ EWIDENCJI ZABYTKÓW
 - ZAMEK WRAZ Z NAJBLIŻSZYM OTOCZENIEM - WPISANY DO REJESTRU ZABYTKÓW
 - ZAŁOŻENIE URBANISTYCZNE MIASTA OLSZTYNKA - WPISANE DO REJESTRU ZABYTKÓW
 - ZAŁOŻENIE URBANISTYCZNE MIASTA OLSZTYNKA WRAZ Z OBSZAREM W PROMIENIU 50 M NA ZEWNĄTRZ OD FORTYFIKACJI MIEJSKICH - WPISANE DO REJESTRU ZABYTKÓW
- KOMUNIKACJA**
- KIERUNKI ROZWOJU SIECI DROGOWEJ
 - DROGI KRAJOWE
 - DROGI POWATOWE
 - DROGI GMINNE
- INFRASTRUKTURA TECHNICZNA - KANALIZACYJNA**
- OBSZAR AGLOMERACJI

Elementy stanowiące oznaczenia planu miejscowego:

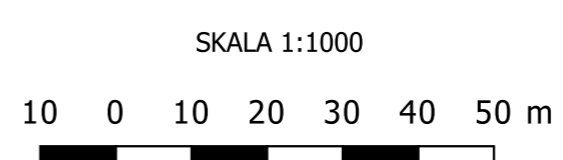
- Granica obszaru objętego planem miejscowym
- Linie rozgraniczające tereny o różnym przeznaczeniu lub różnych zasadach zagospodarowania
- Nieprzekraczalna linia zabudowy
- Wymiar podany w metrach

Oznaczenie przeznaczenia terenów:

- MW-U teren zabudowy mieszkaniowej wielorodzinnej lub usług
- UH-UA teren usług handlu lub usług biurowych i administracji
- US-ZP teren usług sportu i rekreacji lub zieleni urządzonej

Elementy stanowiące ustalenia planu miejscowego obowiązujące na podstawie przepisów odrębnych:

- strefa ochrony sanitarnej od cmentarza – 50 m
- strefa ochrony sanitarnej od cmentarza – 150 m



Układ współrzędnych: układ współrzędnych płaskich prostokątnych PL-2000

Źródło pochodzenia użytego materiału państwowego zasobu geodezyjnego i kartograficznego: Powiatowy Ośrodek Dokumentacji Geodezyjnej i Kartograficznej w Olsztynie