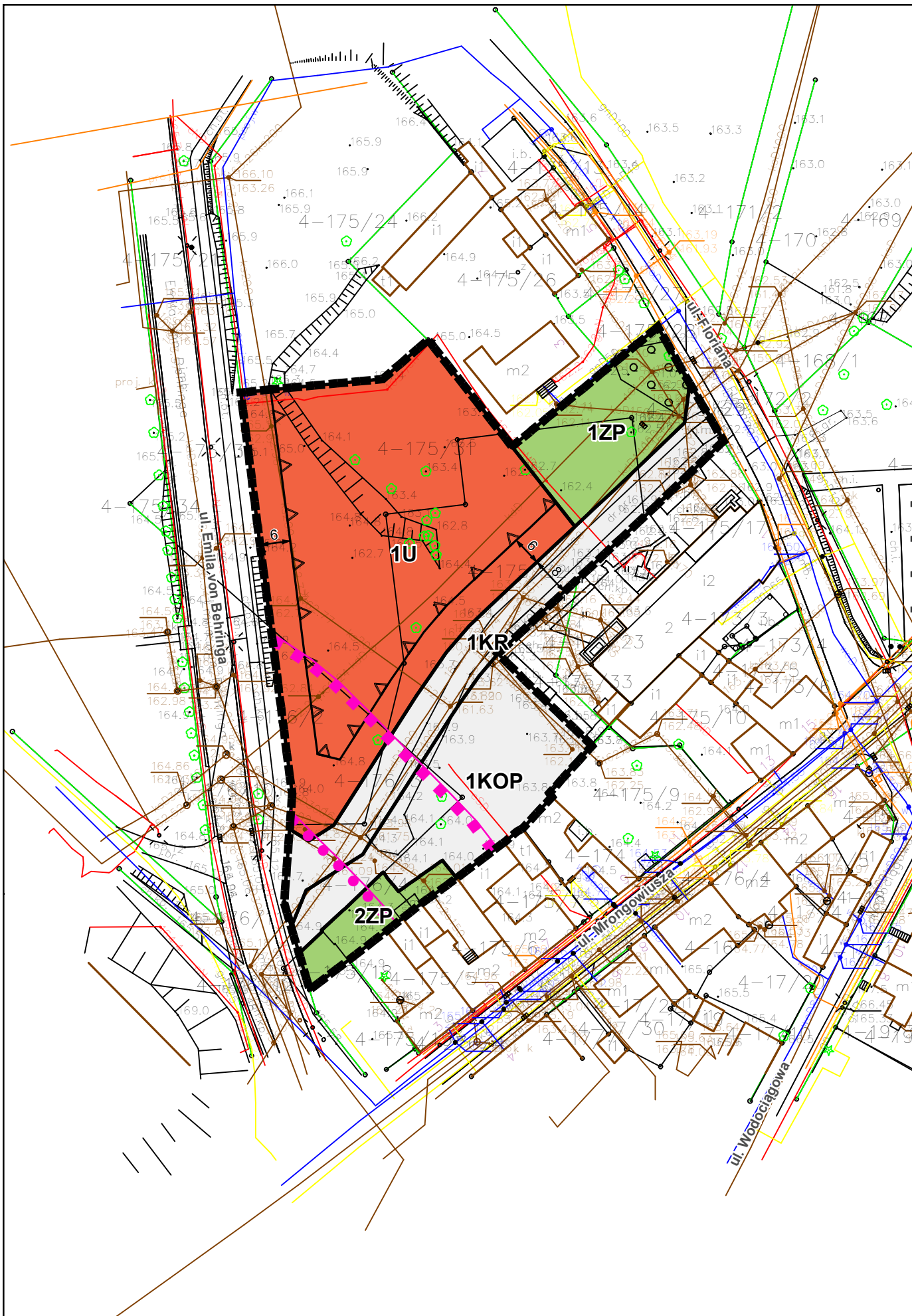


MIEJSCOWY PLAN ZAGOSPODAROWANIA PRZESTRZENNEGO MIASTA OLSZTYNKA DLA TERENÓW PRZY UL. VON BEHRINGA - CZĘŚĆ II 1:1 000

ZAŁĄCZNIK NR 1
do Uchwały nr
Rady Miejskiej w Olsztynku
z dnia



Elementy będące ustaleniami planu miejscowego

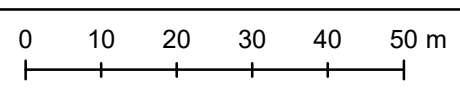
- Granica obszaru objętego planem miejscowym
- Linie rozgraniczające tereny o różnym przeznaczeniu lub różnych zasadach zagospodarowania
- Nieprzekraczalna linia zabudowy

Przeznaczenia terenów:

- U - teren usług
- KR - teren komunikacji drogowej wewnętrznej
- KOP - teren parkingu
- ZP - teren zieleni urządzonej
- Wymiar podany w metrach

Elementy będące ustaleniami planu miejscowego wynikające z przepisów odrębnych

- Granica strefy w odległości 50 m od fortyfikacji miejskich – wpisana do rejestru zabytków
- Granica strefy w odległości 100 m od fortyfikacji miejskich – wpisana do rejestru zabytków



Układ współrzędnych płaskich prostokątnych PL-2000 strefa 7

Źródło danych:
Starostwo Powiatowe w Olsztynie
Wydział Geodezji
Powiatowy Ośrodek Dokumentacji
Geodezyjnej i Kartograficznej
ul. plac Generała Józefa Bema 5,
10-516 Olsztyn

Format wydruku w skali 1:1000 - A3

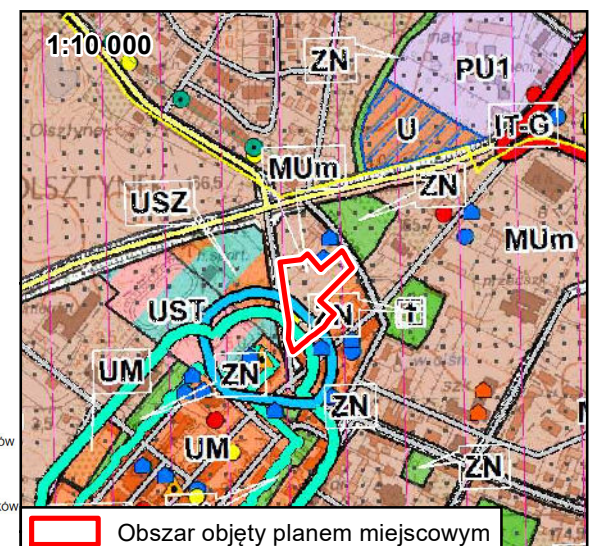
Widok poglądowy na tle ortofotomapy



Obszar objęty planem miejscowym

Wyrys ze Studium uwarunkowań i kierunków zagospodarowania przestrzennego gminy Olsztyn

- OZNACZENIA TERENÓW**
 - UM - TERENY ZABUDOWY USŁUGOWEJ I MIESZKALNEJ MIASTA
 - MUm - TERENY ZABUDOWY MIESZKALNO-USŁUGOWEJ NA TERENACH MIASTA
 - PRZYŁĘGŁYCH
 - MUR - TERENY ZABUDOWY MIESZKALNO-USŁUGOWEJ I REKREACYJNEJ
 - R - TERENY ZABUDOWY REKREACYJNEJ
 - MZ - TERENY PROJEKTOWANEGO MIESZKALNICTWA SOCJALNEGO
 - PU1 - TERENY ZABUDOWY PRODUKCyjNO-USŁUGOWEJ
 - PU2 - TERENY ZABUDOWY PRODUKCyjNO-USŁUGOWEJ
 - U - TERENY ZABUDOWY USŁUGOWEJ Z DOPUSZCZENIEM SKŁADÓW I MAGAZYNÓW
 - Usk - TERENY SKANSENU
 - IPG - TERENY WYDOBYCIA SUROWCÓW
 - UL - TERENY ZABUDOWY WIELOFUNKCYJNEJ, W TYM PORTU LOTNICZEGO
 - ZC - TERENY CMENTARZA
 - ZD - TERENY OGRODÓW DZIAŁKOWYCH
 - ZN - TERENY ZIELENI
 - ZL - TERENY LASÓW
 - UST - TERENY SPORTU I OBSŁUGI TURYSTYKI
 - US - TERENY REKREACJI ZWIĄZANEJ Z WODĄ
 - IT-E - TERENY INFRASTRUKTURY ELEKTROENERGETYCZNEJ
 - IT-G - TERENY INFRASTRUKTURY GAZOWNICZEJ
 - IT-W - TERENY ISTNIEJĄCYCH UJĘĆ WODY
 - IT-NO - TERENY OCZYSZCZALNI ŚCIEKÓW
 - TERENY ZAMKNIĘTE
 - ZABYTKI
 - SZLAKI TURYSTYKI WODNEJ
 - SZLAKI ROWEROWE
 - CZERWONY
 - NIEBIESKI
 - ZIELONY
 - ZÓŁTY
 - KOMUNIKACJA**
 - KIERUNKI ROZWOJU SIECI DROGOWEJ
 - DROGI KRAJOWE
 - DROGI WOJEWÓDZKIE
 - DROGI POWIATOWE
 - DROGI GMINNE
- ZABYTKI**
 - CMENTARZE ZABYTKOWE
 - PARKI ZABYTKOWE
 - ALJEJE ZABYTKOWE
 - OBIEKT WPISANY DO REJESTRU ZABYTKÓW
 - OBIEKT WPISANY DO REJESTRU ZABYTKÓW
 - ZAMEK WRAZ Z NAJBLIŻSZYM OTOCZENIEM - WPISANY DO REJESTRU ZABYTKÓW
 - ZALOŻENIE URBANISTYCZNE MIASTA OLSZTYNKA - WPISANE DO REJESTRU ZABYTKÓW
 - ZALOŻENIE URBANISTYCZNE MIASTA OLSZTYNKA WRAZ Z OBSZAREM W PROMIENIU 50 M NA ZEWNĄTRZ OD FORTYFIKACJI MIEJSKICH - WPISANE DO REJESTRU ZABYTKÓW
- ARCHEOLOGIA**
 - STANOWISKO ARCHEOLOGICZNE O NIEOKREŚLONEJ LOKALIZACJI
 - STANOWISKO ARCHEOLOGICZNE O POWIERZCHNI < 0,5 HA
 - STANOWISKO ARCHEOLOGICZNE O POWIERZCHNI > 0,5 HA



Obszar objęty planem miejscowym