









MIEJSCOWY PLAN ZAGOSPODAROWANIA PRZESTRZENNEGO DLA TERENÓW W OBRĘBIE GAŚIOROWO - CZĘŚĆ III

ZAŁĄCZNIK NR 1
do Uchwały nr
Rady Miejskiej w Olsztynie
z dnia

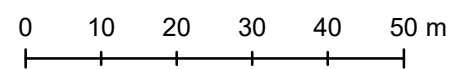
Elementy będące ustaleniami planu miejscowego

-  Granica obszaru objętego planem miejscowym
-  Linie rozgraniczające tereny o różnym przeznaczeniu lub różnych zasadach zagospodarowania
-  Nieprzekraczalna linia zabudowy
-  Wymiar podany w metrach

Przeznaczenie terenów:

-  ML - teren zabudowy letniskowej lub rekreacji indywidualnej
-  KR - teren komunikacji drogowej wewnętrznej
-  IKP - teren pompowni ścieków
-  ZN - teren zieleni naturalnej

Obszar objęty planem miejscowym położony jest w całości w granicach Obszaru Chronionego Krajobrazu Jeziora Mielno



Państwowy Układ Współrzędnych Geodezyjnych 2000 strefa 7

Źródło danych:
Starostwo Powiatowe w Olsztynie
Wydział Geodezji
Powiatowy Ośrodek Dokumentacji Geodezyjnej i Kartograficznej
ul. plac Generała Józefa Bema 5,
10-516 Olsztyn

Format wydruku w skali 1:1000 - A3


Widok poglądowy na tle ortofotomapy



Granica obszaru objętego planem miejscowym

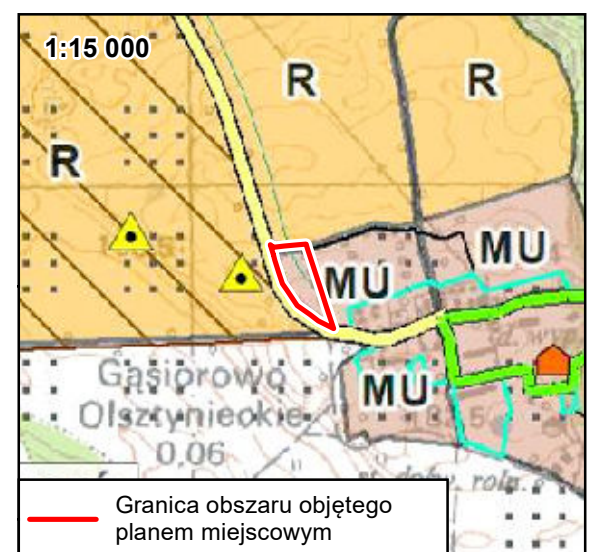
Wyrys ze Studium uwarunkowań i kierunków zagospodarowania przestrzennego gminy Olsztyniek

OZNACZENIA TERENÓW

-  MU - TERENY ZABUDOWY MIESZKALNO-USŁUGOWEJ
-  MUm - TERENY ZABUDOWY MIESZKALNO-USŁUGOWEJ
- NA TERENACH MIASTA I PRZYŁĘGLYCH
-  MUR - TERENY ZABUDOWY MIESZKALNO-USŁUGOWEJ I REKREACYJNEJ
-  R - TERENY ZABUDOWY REKREACYJNEJ
-  U - TERENY ZABUDOWY USŁUGOWEJ Z DOPUSZCZENIEM SKŁADÓW I MAGAZYNÓW
-  Usk - TERENY SKANSENU
-  PU1 - TERENY ZABUDOWY PRODUKCyjNO-USŁUGOWEJ
-  PU2 - TERENY ZABUDOWY PRODUKCyjNO-USŁUGOWEJ
-  PG - TERENY WYDOBYCIA SUROWCÓW
-  UL - TERENY ZABUDOWY WIELOFUNKCYJNEJ, W TYM PORTU LOTNICZEGO
-  IT-NO - TERENY OCZYSZCZALNI ŚCIEKÓW
-  IT-E - TERENY INFRASTRUKTURY ELEKTROENERGETYCZNEJ
-  ZN - TERENY ZIELENI
-  TERENY ZAMKNIĘTE
- ZABYTKI
-  CMENTARZE ZABYTKOWE
-  PARKI ZABYTKOWE
-  ALEJE ZABYTKOWE
-  OBIEKT WPISANY DO REJESTRU ZABYTKÓW
-  OBIEKT UJĘTY W WOJEWÓDZKIEJ EVIDENCJI ZABYTKÓW
- ARCHEOLOGIA
-  STANOWISKO ARCHEOLOGICZNE O NIEOKREŚLONEJ LOKALIZACJI
-  STANOWISKO ARCHEOLOGICZNE O POWIERZCHNI < 0.5 HA
-  STANOWISKO ARCHEOLOGICZNE O POWIERZCHNI > 0.5 HA

KOMUNIKACJA

-  KIERUNKI ROZWOJU SIECI DROGOWEJ
-  DROGI KRAJOWE
-  DROGI WOJEWÓDZKIE
-  DROGI POWIATOWE
-  DROGI GMINNE



Granica obszaru objętego planem miejscowym