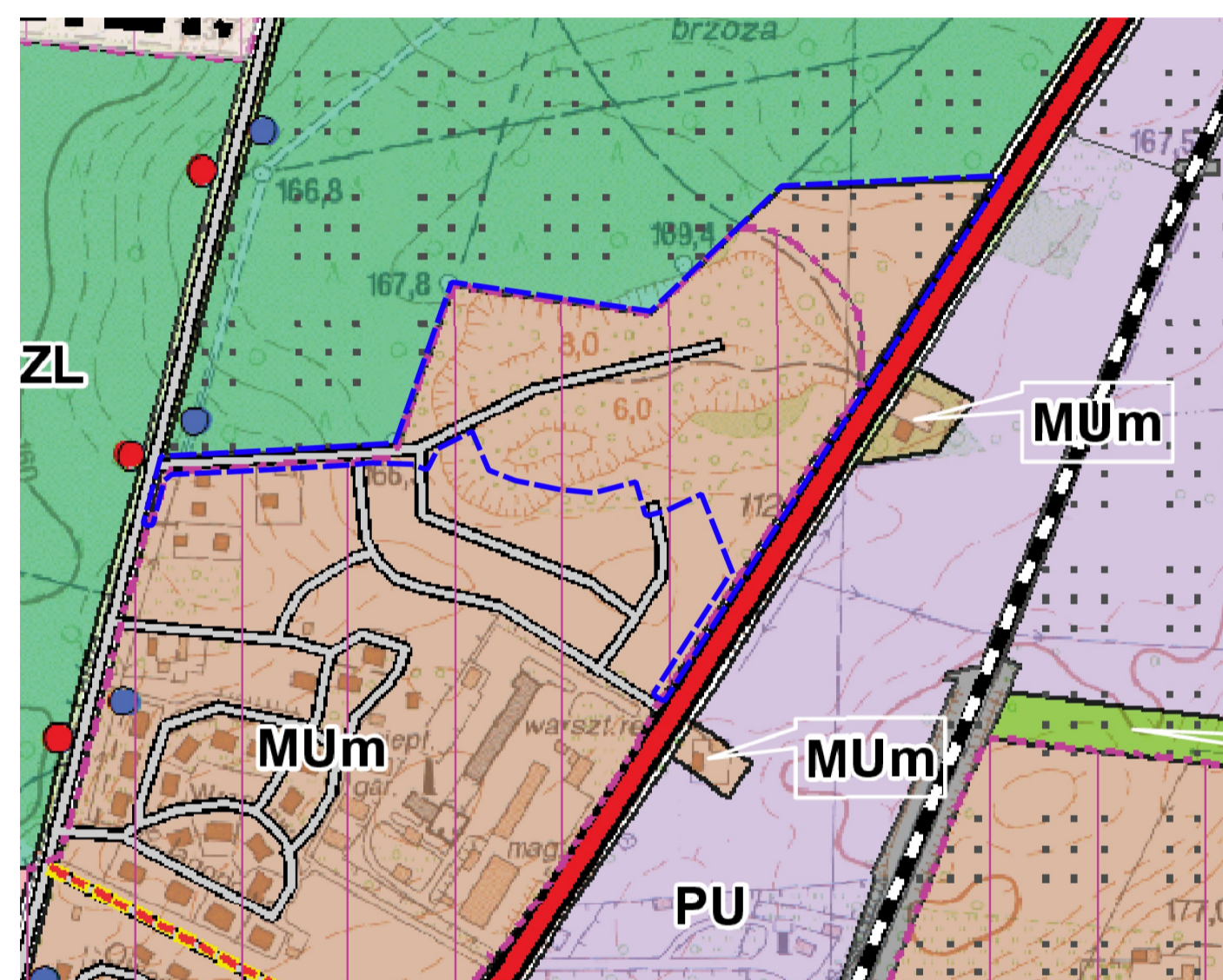
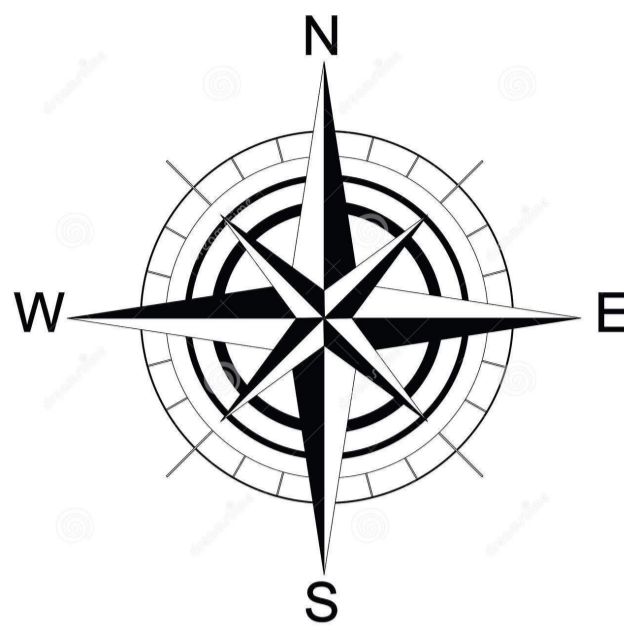


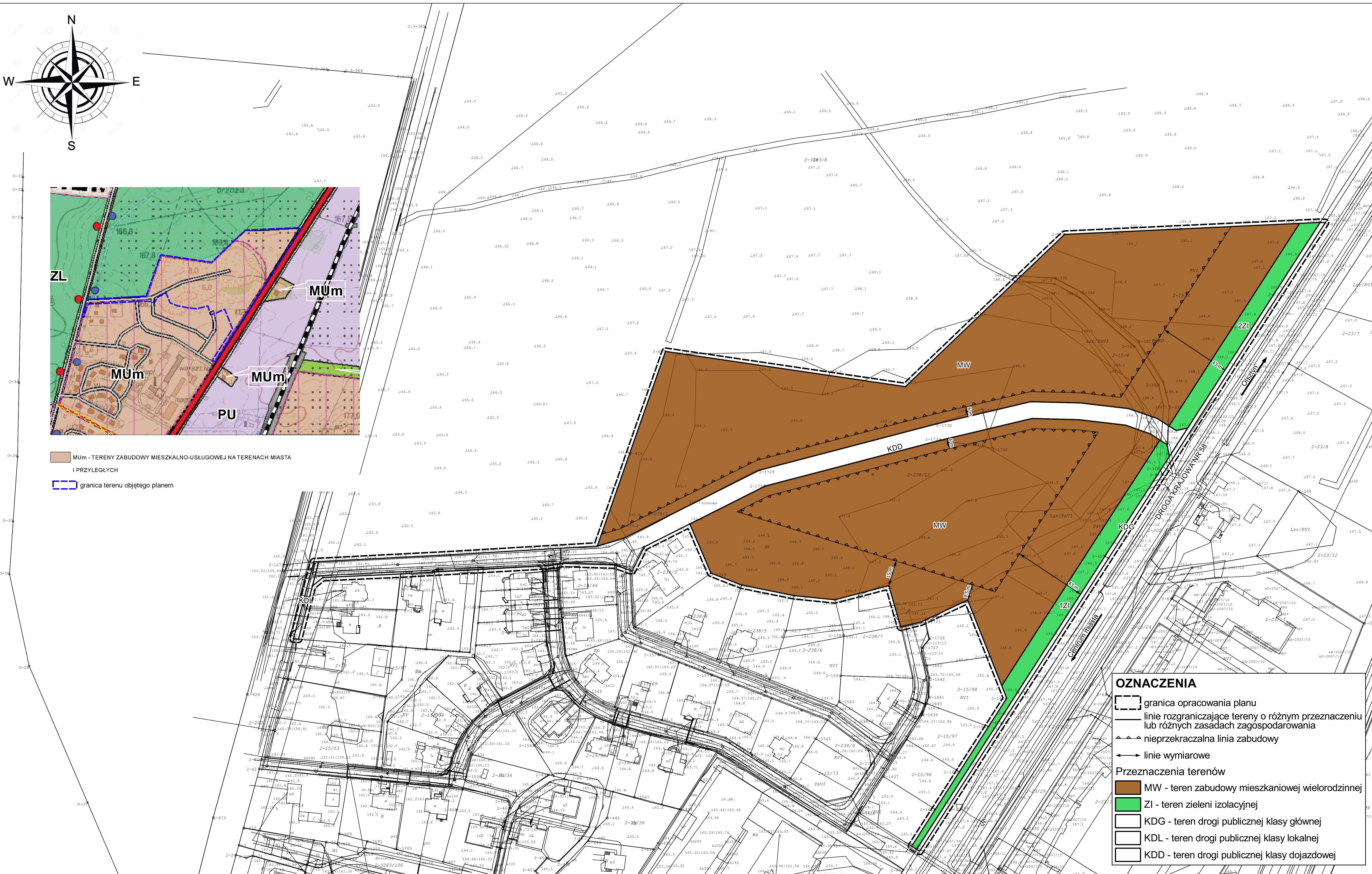
# MIEJSCOWY PLAN ZAGOSPODAROWANIA PRZESTRZENNEGO MIASTA OLSZTYNKA DLA TERENÓW PRZY UL. SOSNOWEJ

Skala 1:1000



MUm - TERENY ZABUDOWY MIESZKALNO-USLUGOWEJ NA TERENACH MIASTA I PRZYLEGLYCH

granica terenu objętego planem



## OZNACZENIA

- granica opracowania planu
  - linie rozgraniczające tereny o różnym przeznaczeniu lub różnych zasadach zagospodarowania
  - nieprzekraczalna linia zabudowy
  - linie wymiarowe
- Przeznaczenia terenów
- MW - teren zabudowy mieszkaniowej wielorodzinnej
  - ZI - teren zieleni izolacyjnej
  - KDG - teren drogi publicznej klasy głównej
  - KDL - teren drogi publicznej klasy lokalnej
  - KDD - teren drogi publicznej klasy dojazdowej