



EKOLOGIKA
Pracownia Analiz Środowiskowych

EKOLOGIKA Pracownia Analiz Środowiskowych
mgr inż. Jarosław Mogielnicki
ul. Popiełuszki 26/24, 10-693 Olsztyn,
tel. 514 331 937, ekologikaonline@gmail.com

PROGNOZA ODDZIAŁYWANIA NA ŚRODOWISKO

DO PROJEKTU MIEJSCOWEGO PLANU ZAGOSPODAROWANIA PRZESTRZENNEGO
WSI LIPOWO KURKOWSKIE – CZĘŚĆ II

OLSZTYN, LIPIEC 2018

SPIS TREŚCI:

1.	WSTĘP	1
1.1.	PODSTAWA FORMALNO-PRAWNA	1
1.2.	CEL, ZAKRES PROGNOZY.....	2
1.3.	MATERIAŁY WYJŚCIOWE I LITERATURA	3
1.4.	PROPONOWANE METODY ANALIZY SKUTKÓW REALIZACJI POSTANOWIEŃ PROJEKTU PLANU ORAZ CZĘSTOTLIWOŚĆ ICH PRZEPROWADZANIA.....	3
2.	POWIĄZANIA Z INNYMI DOKUMENTAMI NA POZIOMIE UE, KRAJU I REGIONU.....	4
3.	OGÓLNA CHARAKTERYSTYKA GMINY ORAZ OBSZARU OBJĘTEGO OPRACOWANIEM	5
4.	CHARAKTERYSTYKA ISTNIEJĄCEGO STANU ŚRODOWISKA PRZYRODNICZEGO	6
4.1.	GEOMORFOLOGIA I BUDOWA GEOLOGICZNA	6
4.3.	WODY PODZIEMNE I WODY POWIERZCHNIOWE.....	6
4.4.	WARUNKI KLIMATYCZNE	7
4.5.	KOPALINY.....	7
4.6.	BIORÓŻNORODNOŚĆ	8
4.7.	WALORY PRZYRODNICZE I KRAJOBRAZOWE.....	8
4.8.	FORMY OCHRONY PRZYRODY.....	8
5.	OCENA STANU ŚRODOWISKA ORAZ ŹRÓDŁA ZAGROZEŃ	8
5.1.	JAKOŚĆ POWIETRZA ATMOSFERYCZNEGO	8
5.2.	JAKOŚĆ GLEB.....	8
5.3.	KLIMAT AKUSTYCZNY	9
5.4.	PROMIENIOWANIE ELEKTROMAGNETYCZNE NIEJONIZUJĄCE	9
5.5.	OBSZARY BEZPOŚREDNIEGO ZAGROŻENIA POWODZIĄ.....	9
5.6.	OBSZARY NATURALNYCH ZAGROŻEŃ GEOLOGICZNYCH	10
5.7.	POTENCJALNE ZMIANY W ŚRODOWISKU PRZY DOTYCHCZASOWYM UŻYTKOWANIU (WARIANT ZEROWY – PRZY BRAKU PLANU).....	10
6.0.	CHARAKTERYSTYKA PROJEKTU PLANU	10
7.0.	STAN ISTNIEJĄCY NA OBSZARACH PODLEGAJĄCYCH OCHRONIE W MYŚL USTAWY Z DNIA 16 KWIEŃNIA 2004R. O OCHRONIE PRZYRODY OBJĘTYM PROJEKTEM PLANU.....	11
8.0.	ANALIZA I OCENA PRZEWIDYWANYCH ZNACZĄCYCH ODDZIAŁYWAŃ NA ŚRODOWISKO ZWIĄZANYCH Z REALIZACJĄ PROJEKTU PLANU	12
8.1.	PROGNOZOWANE SKUTKI WPŁYWU REALIZACJI PROJEKTU PLANU NA POSZCZEGÓLNE KOMPONENTY ŚRODOWISKA	13
8.2.	INFORMACJE O MOŻLIWYM TRANSGRANICZNYM ODDZIAŁYWANIU NA ŚRODOWISKO	17
8.3.	WPŁYW REALIZACJI PROJEKTU PLANU NA OBSZARY CHRONIONE, W TYM OBJĘTE SIECIĄ NATURA 2000.....	17
9.	OCENA PROJEKTU PLANU Z PUNKTU WIDZENIA MOŻLIWOŚCI OGRANICZENIA WPŁYWU NA ŚRODOWISKO	19
9.1.	ROZWIĄZANIA MAJĄCE NA CELU ZAPOBIEGANIE, OGRANICZENIE LUB KOMPENSACJĘ PRZYRODNICZĄ NEGATYWNYCH ODDZIAŁYWAŃ NA ŚRODOWISKO	19
9.2.	PROPOZYCJE ROZWIĄZAŃ ALTERNATYWNYCH W STOSUNKU DO PRZEWIDYWANYCH W PROJEKCIE PLANU WRAZ Z UZASADNIENIEM ICH WYBORU	20
10.	STRESZCZENIE W JĘZYKU NIESPECJALISTYCZNYM	21
11.	ZAŁĄCZNIKI GRAFICZNE	22

1. WSTĘP

1.1. PODSTAWA FORMALNO-PRAWNA

Podstawę prawną sporządzenia prognozy stanowią:

- Ustawa z dnia 3 października 2008r. o udostępnianiu informacji o środowisku i jego ochronie, udziale społeczeństwa w ochronie środowiska oraz o ocenach oddziaływania na środowisko (t.j. Dz. U. z 2017r. poz. 1405 z późn.zm.);
- Ustawa z dnia 27 kwietnia 2001r. Prawo ochrony środowiska (t.j. Dz. U. z 2018r., poz. 799 z późn.zm.);
- Ustawa z dnia 16 kwietnia 2004r. o ochronie przyrody (t.j. Dz. U. z 2018r. poz. 142 z późn.zm.);
- Ustawa z dnia 27 marca 2003r. o planowaniu i zagospodarowaniu przestrzennym (t.j. Dz. U. 2017r. poz. 1073 z późn.zm.);
- Ustawa z dnia 20 lipca 2017r. Prawo wodne (t.j. Dz. U z 2017r. poz. 1566 z późn.zm.);
- Ustawa z dnia 3 lutego 1995r. o ochronie gruntów rolnych i leśnych (t.j. Dz. U. z 2017r., poz. 1161);
- Ustawa z dnia 9 czerwca 2011r. Prawo geologiczne i górnicze (t.j. Dz. U. z 2016 r. poz. 1131 z późn.zm.);
- Ustawa z dnia 14 grudnia 2012r. o odpadach (t.j. Dz. U. z 2018r., poz. 21);
- Rozporządzenie Ministra Środowiska z dnia 14 czerwca 2007r. w sprawie dopuszczalnych poziomów hałasu w środowisku (t.j. Dz. U. z 2012 poz. 112 z późn. zm.);
- Rozporządzenie Rady Ministrów z dnia 9 listopada 2010r. w sprawie przedsięwzięć mogących znacząco oddziaływać na środowisko (t.j. Dz. U. 2016, poz. 71);
- Rozporządzenie Ministra Środowiska z dnia 16 grudnia 2016r. w sprawie ochrony gatunkowej zwierząt (t.j. Dz. U. z 2016r., poz. 2183);
- Rozporządzenie Ministra Środowiska z dnia 9 października 2014r. w sprawie ochrony gatunkowej roślin (t.j. Dz. U. z 2014r., poz. 1409);
- Rozporządzenie Ministra Środowiska z dnia 9 października 2014r. w sprawie ochrony gatunkowej grzybów (t.j. Dz. U. z 2014r., poz. 1408);
- Rozporządzenie Ministra Transportu, Budownictwa i Gospodarki Morskiej z dnia 25 kwietnia 2012r. w sprawie ustalania geotechnicznych warunków posadawiania obiektów budowlanych (t.j. Dz. U. 2012. 463);
- Uchwała nr XXX/669/17 Sejmiku Województwa Warmińsko-Mazurskiego z dnia 26 września 2017r. w sprawie Obszaru Chronionego Krajobrazu Puszczy Napiwodzko-Ramuckiej;
- Zarządzenie Regionalnego Dyrektora Ochrony Środowiska w Olsztynie z dnia 20 marca 2015 r. w sprawie ustanowienia planu zadań ochronnych dla obszaru Natura 2000 Puszcza Napiwodzko-Ramucka PLB280007 (Dz. Urz. Woj. Warm.-Maz. Z 2015r., poz. 1037);
- Zarządzenie Regionalnego Dyrektora Ochrony Środowiska w Olsztynie z dnia 10 czerwca 2016r. zmieniające zarządzenie w sprawie ustanowienia planu zadań ochronnych dla obszaru Natura 2000 Puszcza Napiwodzko-Ramucka PLB280007 (Dz. Urz. Woj. Warm.-Maz. z 2016r., poz. 2500);

Na szczeblu międzynarodowym stanowią:

- Dyrektywa 2001/42/WE Parlamentu Europejskiego i Rady z dnia 27 czerwca 2001r. w sprawie oceny wpływu niektórych planów i programów na środowisko.
- Dyrektywa 2003/4/WE Parlamentu Europejskiego i Rady z dnia 28 stycznia 2003r. w sprawie publicznego dostępu do informacji dotyczących środowiska.

Uchwały i akty prawa miejscowego:

Uchwała Nr XLI-371/2017 Rady Miejskiej w Olsztynku z dnia 29 grudnia 2017 r. w sprawie przystąpienia do sporządzenia miejscowego planu zagospodarowania przestrzennego wsi Lipowo Kurkowskie – część II

Zakres szczegółowości prognozy oddziaływania na środowisko:

- Pismo: WOPN.610.27.1.2018.KR z dnia 05.02.2018r. Regionalnego Dyrektora Ochrony Środowiska w Olsztynie;
- Pismo znak: WOOŚ.411.5.2018.AD.1 z dnia 15.02.2018r. Regionalnego Dyrektora Ochrony Środowiska w Olsztynie.

1.2. CEL, ZAKRES PROGNOZY

Niniejsza prognoza oddziaływania na środowisko jest dokumentem opracowanym dla potrzeb projektu miejscowego planu zagospodarowania przestrzennego terenu wsi Lipowo Kurkowskie – część II, zatwierdzonego Uchwałą Nr XLI-371/2017 Rady Miejskiej w Olsztynku z dnia 29 grudnia 2017 r. Celem prognozy jest identyfikacja oddziaływań pośrednich i bezpośrednich na środowisko przyrodnicze wynikających z realizacji założeń projektu planu, a także wynikających z samego procesu inwestycyjnego, w tym przedstawienie kompensacji i rozwiązań eliminujących negatywne skutki ustaleń na poszczególne elementy środowiska.

Za wiodące zasady sporządzania prognozy uznano:

- ocenę walorów i warunków środowiskowych obszaru planu i jego otoczenia;
- skutki wpływu dotychczasowego sposobu użytkowania terenu na środowisko;
- wpływ realizacji projektowanych dokumentów na cele ochrony obszarów Natura 2000 położonych poza granicami przedmiotowego terenu;
- zagrożenia dla środowiska spowodowane realizacją ustaleń projektu planu;
- sposoby minimalizacji negatywnego wpływu na środowisko;
- ocena przewidywanych znaczących oddziaływań na środowisko związanych z realizacją projektu planu.

Zgodnie z art. 51.2. ustawy z 2008r. o udostępnianiu informacji o środowisku i jego ochronie, udziale społeczeństwa w ochronie środowiska oraz o ocenach oddziaływania na środowisko (Dz. U. z 2017r. poz. 1405 z późn.zm.), niniejsza prognoza oddziaływania na środowisko dla projektu miejscowego planu zagospodarowania przestrzennego:

- **Zawiera** - informacje o zawartości, głównych celach projektowanego dokumentu oraz jego powiązaniach z innymi dokumentami, informacje o metodach zastosowanych przy sporządzaniu prognozy, propozycje dotyczące przewidywanych metod analizy skutków realizacji postanowień projektowanego dokumentu oraz częstotliwości jej przeprowadzania, informacje o możliwym transgranicznym oddziaływaniu na środowisko oraz streszczenie sporządzone w języku niespecjalistycznym,
- **Określa, analizuje i ocenia** - istniejący stan środowiska oraz potencjalne zmiany tego stanu w przypadku braku realizacji projektowanego dokumentu, stan środowiska na obszarach objętych przewidywanym znaczącym oddziaływaniem, istniejące problemy ochrony środowiska istotne z punktu widzenia realizacji projektowanego dokumentu, w szczególności dotyczące obszarów podlegających ochronie na podstawie ustawy z dnia 16 kwietnia 2004r. o ochronie przyrody (Dz. U. z 2018r. poz. 142 z późn.zm.), cele ochrony środowiska ustanowione na szczeblu międzynarodowym, wspólnotowym i krajowym, istotne z punktu widzenia projektowanego dokumentu, oraz sposoby, w jakich te cele i inne problemy środowiska zostały uwzględnione podczas opracowywania dokumentu, przewidywane znaczące oddziaływania, w tym oddziaływania bezpośrednie, pośrednie, wtórne, skumulowane, krótkoterminowe, średnioterminowe i długoterminowe, stałe i chwilowe oraz pozytywne i negatywne, na cele i przedmiot ochrony obszaru Natura 2000 oraz integralność tego obszaru, a także na środowisko, a w szczególności na: różnorodność biologiczną, ludzi, zwierzęta, rośliny, wodę, powietrze, powierzchnię ziemi, krajobraz, klimat, zasoby naturalne, zabytki, dobra materialne z uwzględnieniem zależności między tymi elementami środowiska i między oddziaływaniami na te elementy.
- **Przedstawia** - rozwiązania mające na celu zapobieganie, ograniczanie lub kompensację przyrodniczą negatywnych oddziaływań na środowisko, mogących być rezultatem realizacji

projektowanego dokumentu, w szczególności na cele i przedmiot ochrony obszaru Natura 2000 oraz integralność tego obszaru, biorąc pod uwagę cele i geograficzny zasięg dokumentu oraz cele i przedmiot ochrony obszaru Natura 2000 oraz integralność tego obszaru – rozwiązania alternatywne do rozwiązań zawartych w projektowanym dokumencie wraz z uzasadnieniem ich wyboru oraz opis metod dokonania oceny prowadzącej do tego wyboru albo wyjaśnienie braku rozwiązań alternatywnych, w tym wskazania napotkanych trudności wynikających z niedostatków techniki lub luk we współczesnej wiedzy.

1.3. MATERIAŁY WYJŚCIOWE I LITERATURA

- Seneta W., Dendrologia, PWN Warszawa, 1981;
- Kondracki J., Polska Północno-Wschodnia, Państwowe Wydawnictwo Naukowe PWN, Warszawa 1972;
- Klimaszewski M. Geomorfologia. Wydawnictwo Naukowe PWN, Warszawa 1978;
- Buchwald K. Kształtowanie krajobrazu a ochrona przyrody. Państwowe Wydawnictwo Rolnicze i Leśne. Warszawa 1975;
- Tomiałojć L, Stawarczyk T., Awifauna Polski, Rozmieszczenie, liczebność i zmiany, Pro Natura, Wrocław 2003;
- W. Matuszkiewicz, P. Sikorski, W. Szwed, M. Wierzba, Zbiorowiska roślinne Polski, Lasy i zarośla, Wydawnictwo Naukowe PWN, Warszawa 2012r.;
- Mapa Hydrogeologiczna Polski w skali 1:200 000, arkusz Olsztyn;
- Mapa Geologiczna Polski w skali 1 : 500 000;
- Mapa Głównych Zbiorników Wód Podziemnych w skali 1: 500 000
- Program ochrony środowiska powiatu olsztyńskiego na lata 2013-2016 z uwzględnieniem perspektywy na lata 2017-2020;
- Opracowanie ekofizjograficzne podstawowe terenu gminy Olsztynek, Soft-Soil Grzegorz Prusik. Kwiecień 2017r.;
- Studium uwarunkowań i kierunków zagospodarowania przestrzennego gminy Olsztynek - obszar miasta i tereny wiejskie;
- Raport o stanie środowiska województwa warmińsko-mazurskiego, Wojewódzki Inspektorat Ochrony Środowiska w Olsztynie, Biblioteka Monitoringu Środowiska.
- ogólnodostępne mapy topograficzne, ortofotomapy, wms.

1.4. PROPONOWANE METODY ANALIZY SKUTKÓW REALIZACJI POSTANOWIEŃ PROJEKTU PLANU ORAZ CZĘSTOTLIWOŚĆ ICH PRZEPROWADZANIA

Niniejszą prognozę oddziaływania na środowisko przygotowano w oparciu o metody polegające na szczegółowej analizie potencjalnego wpływu przyjętych zapisów w projekcie planu na środowisko. Analizowano zapisy dotyczące projektowanego przeznaczenia terenów, sposobu zagospodarowania i zasad ochrony środowiska przyrodniczego i kulturowego z uwzględnieniem stanu i zagrożeń dla środowiska oraz uwarunkowań fizjograficznych terenu.

Ustalenia projektowanego dokumentu są jednoznaczne do przewidzenia. Wskazanie funkcji terenów będzie skutkowało prędzej lub później ich zagospodarowaniem na zasadach określonych w projekcie miejscowego planu zagospodarowania przestrzennego. Projekt planu odzwierciedla istniejący sposób zagospodarowania oraz wskazuje przyszłe zagospodarowanie terenów, a do czasu ich zagospodarowania wskazanego w planie, pozostają one w dotychczasowym użytkowaniu. Ustalenia projektu planu nie wskazują możliwości innych rozwiązań, niż te określone w planie, stąd nie przewiduje się innych możliwości zagospodarowania terenów i warunków na jakich mogą zostać zagospodarowane.

Monitorowanie odbywa się przez służby publiczne (jednostki, wydziały) samorządów terytorialnych, które są władne stanowienia i realizacji polityki przestrzennej na terenie swojej właściwości miejscowej. Dodatkowo, sprawdzenia możliwości zagospodarowania terenu dokonują jednostki władne do wydawania pozwolenia na budowę oraz jednostki nadzoru budowlanego

sprawdzające czy dokonane zagospodarowanie zostało wykonane zgodnie z obowiązującym prawem. Nie jest natomiast określona instytucja odpowiedzialna za częstotliwość monitoringu. Należy przyjąć, iż monitorowanie winno nastąpić przez podmioty określone w art. 32 ustawy z dnia 27 marca 2003r. ustawy o planowaniu i zagospodarowaniu przestrzennym w chwili przedkładania analizy o której mowa w w/w przepisie. Jakość i efektywność wdrażanych rozwiązań w dużym stopniu zależą będzie od monitorowania sposobu realizacji założeń projektu planu. Nadzór nad wdrażaniem planu winien szczególnie obejmować poniższe zagadnienia: monitorowanie przestrzeni przyrodniczej poddanej zagospodarowaniu; monitorowanie zagrożeń jakie niesie za sobą nowe zagospodarowanie lub jego brak; monitorowanie zgodności realizacji z planem zagospodarowania przestrzennego; monitorowanie czynników przyrody w zakresie transgranicznym i możliwości ich migracji.

2. POWIĄZANIA Z INNYMI DOKUMENTAMI NA POZIOMIE UE, KRAJU I REGIONU

Każdy dokument o charakterze kierunkowym wyrażający wolę polityczną dla przyszłych zamierzeń tworzony jest w oparciu, m.in. o uwarunkowania zewnętrzne, na które składają się ustalenia innych dokumentów na szczeblu międzynarodowym, krajowym, regionalnym i lokalnym. W dokumentach tych ważne miejsce zajmują zagadnienia ochrony środowiska i zrównoważonego rozwoju.

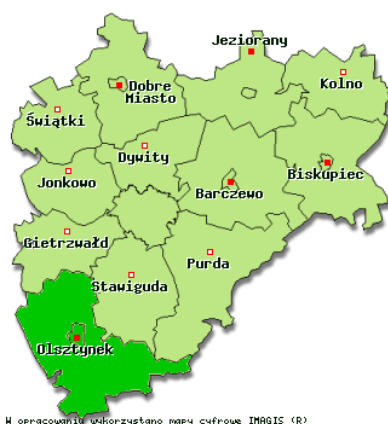
Ochrona środowiska jest przedmiotem regulacji wspólnotowej głównie w postaci dyrektyw UE. Jeśli chodzi o zasadę zrównoważonego rozwoju, która jest przedmiotem głównie dokumentów kierunkowych o charakterze politycznym, to pojęcie to nie jest rozumiane jednoznacznie, a jego aktualną interpretację zawierają materiały opublikowane w 2005r. Najważniejsze dla tych zagadnień są następujące dokumenty: Szósty program działań Wspólnoty Europejskiej w dziedzinie środowiska. Strategia Lizbońska, Zrównoważona Europa dla lepszego świata.

Ochrona środowiska jest obecnie jednym z głównych zadań współczesnego społeczeństwa i państwa. Fundamentalnym dokumentem w zakresie zrównoważonego rozwoju jest Konstytucja Rzeczypospolitej Polski, która w art. 5 zawiera m.in. zrównoważony rozwój, czyli taki rozwój społeczno-gospodarczy, w którym znajduje się proces integrowania działań politycznych, gospodarczych i społecznych, z zachowaniem równowagi przyrodniczej oraz trwałości podstawowych procesów przyrodniczych, w celu zagwarantowania możliwości zaspokajania podstawowych potrzeb poszczególnych społeczności lub obywateli zarówno współczesnego pokolenia, jak i przyszłych pokoleń. Ustawa Prawo ochrony środowiska oraz ustawy jej pokrewne i rozporządzenia zobowiązują do kierowania się zasadą zrównoważonego rozwoju w różnych etapach działań: planistycznych, realizacyjnych i zarządzania. W ostatnich latach powstało kilka dokumentów o charakterze programowym, które wyznaczają politykę państwa w zakresie ochrony środowiska. Są to: Polska 2025. Długookresowa strategia trwałego i zrównoważonego rozwoju, II Polityka ekologiczna państwa, Polityka ekologiczna państwa w latach 2009 – 2012 z perspektywą do roku 2016. Oprócz wymienionych dokumentów o charakterze ogólnym, w Polsce, w nawiązaniu do przepisów ustawy Prawo ochrony środowiska funkcjonuje kilka innych programów szczegółowych w zakresie ochrony środowiska. Są to: Krajowy plan gospodarki opadami, Krajowy program zwiększenia lesistości, Krajowy program oczyszczania ścieków komunalnych, Krajowa strategia ochrony i umiarkowanego użytkowania różnorodności biologicznej wraz z Programem działań, Koncepcja przestrzennego zagospodarowania kraju. Nadrzędne dokumenty to Narodowa strategia rozwoju regionalnego na lata 2007 – 2013.

Wśród dokumentów na poziomie regionalnym są min.: Plan zagospodarowania przestrzennego województwa; Studium uwarunkowań i kierunków zagospodarowania przestrzennego gminy, Program ochrony środowiska, inne studia, koncepcje i programy, odnoszące się do obszarów i problemów zagospodarowania przestrzennego i środowiska sporządzane odpowiednio do potrzeb i celów podejmowanych w tym zakresie prac.

3. OGÓLNA CHARAKTERYSTYKA GMINY ORAZ OBSZARU OBJĘTEGO OPRACOWANIEM

Olsztynek jest gminą miejsko-wiejską położoną w powiecie olsztyńskim, województwie warmińsko-mazurskim. Granice gminy w większości mają charakter naturalny, stanowią je rzeki i jeziora. Na wschodzie obszar gminy ogranicza rzeka Łyna, tylko okolice wsi Dąb są wysunięte daleko w kierunku wschodnim i wykraczają poza linię. Północną granicę stanowią brzegi jeziora Łańskiego i Plusznego, koryta rzeki Pasłęki i jezioro Sarąg, a południową - brzegi jezior Tymawskiego i Mielno. Granica zachodnia przebiega wzdłuż kanału łączącego jezioro Mielno z jeziorem Szumówko, brzegu jeziora Wielki Omin, koryta Drwęcy i brzegu jeziora Gugowo. Olsztynek znajduje się w odległości 28 km od Olsztyna przy ważnym szlaku komunikacyjnym. Krzyżują się tu drogi: nr 7 (Gdańsk - Olsztynek - Warszawa) oraz droga nr 51 (przejście graniczne w Bezedach - Olsztyn). Miasto Olsztynek stanowi centrum administracyjno-gospodarcze dla 65 miejscowości położonych na terenie gminy. Należy zatem do grupy miast o ilości do 10 tys. mieszkańców. Zajmuje powierzchnię 769 ha tj. 8,0 km².



W opracowaniu wykorzystano mapy cyfrowe IMGIS (R)



Źródło: <http://www.gminypolskie.pl>

Rys. 1. Lokalizacja miasta i gminy Olsztynek w podziale administracyjnym powiatu olsztyńskiego i województwa warmińsko-mazurskiego

Przedmiotowy teren o powierzchni ca 8,1 ha obejmuje północną część miejscowości Lipowo, której zabudowa rozciąga się wzdłuż drogi powiatowej. Na aktualną strukturę użytkowania analizowanego obszaru składa się: teren zagospodarowany z występującą zabudową zagrodową, mieszkalną jednorodziną i rekreacji indywidualnej, teren nieużytkowany rolniczo z warstwą zielną składającą się z popularnych gatunków roślin ruderalnych, naczyniowych, teren istniejącego ujęcia wody, a także tereny komunikacyjne. Występująca roślinność przedmiotowego terenu ukształtowała się pod wpływem naturalnej rzeźby terenu, stosunków wodnych, rodzaju gleby oraz sposobu użytkowania. W obrębie zabudowy kształtowane są drzewa, krzewy owocowe i ozdobne.

Teren opracowania i otaczający go obszar charakteryzuje się krajobrazem młodoglacjalnym o łagodnym ukształtowaniu terenu. Rzędne powierzchni terenu wahają się w granicach od 177 m. n.p.m. do ca 180 m. n.p.m. Występujące gleby są średniej jakości. Rzeźba terenu została ukształtowana w następstwie działalności lądolodu i wód lodowcowych w okresie ostatniego zlodowacenia, głównie w jego fazie poznańsko - dobrzyńskiej. Teren o prostych warunkach gruntowo-wodnych, przydatnych pod zabudowę. Kategorię geotechniczną całego obiektu budowlanego należy potwierdzić na podstawie badań geotechnicznych z właściwym określeniem warunków gruntowych zgodnie z rozporządzeniem Ministra Transportu, Budownictwa i Gospodarki Morskiej z dnia 25 kwietnia 2012r. w sprawie ustalania geotechnicznych warunków posadawiania obiektów budowlanych (Dz. U. z 2012r. poz. 463).

Analizowany obszar jest położony na obszarach objętych formami ochrony, o których mowa w ustawie z dnia 16 kwietnia 2004r. o ochronie przyrody (Dz. U. z 2018r. poz. 142 z późn.zm.) tj. w Obszarze Chronionego Krajobrazu Puszczy Napiwodzko-Ramuckiej, w stosunku do którego obowiązują przepisy Uchwały nr XXX/669/17 Sejmiku Województwa Warmińsko-Mazurskiego z dnia 26 września 2017r. w sprawie Obszaru Chronionego Krajobrazu Puszczy Napiwodzko-Ramuckiej, na terenie obszaru

Natura 2000 Puszcza Napiwodzko-Ramucka, w stosunku do którego obowiązują zapisy rozporządzenia Ministra Środowiska z dnia 12 stycznia 2011r. w sprawie obszarów specjalnej ochrony ptaków (Dz. U. Nr 25, poz. 133).

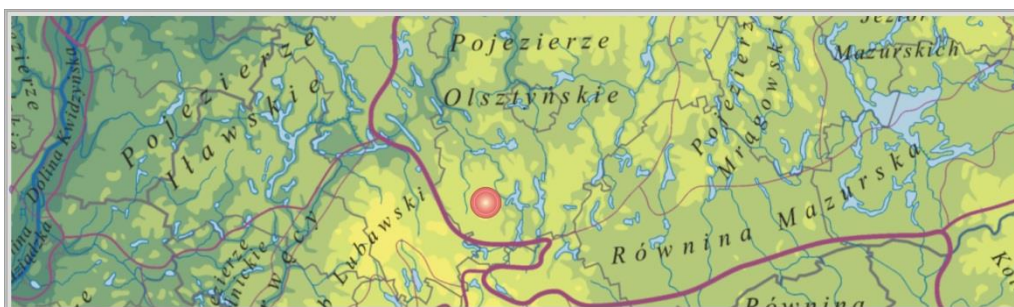
Sąsiedztwo analizowanego obszaru stanowi teren zwartej zabudowy miejscowości wraz z terenami rozwoju funkcji rekreacji indywidualnej, zwarte kompleksy leśne, tereny rolne.

4. CHARAKTERYSTYKA ISTNIEJĄCEGO STANU ŚRODOWISKA PRZYRODNICZEGO

4.1. GEOMORFOLOGIA I BUDOWA GEOLOGICZNA

Zgodnie z podziałem fizycznogeograficznym wg Kondrackiego (1998) obszar opracowania planu należy do prowincji Niżu Środkowoeuropejskiego, podprowincji Polska Północno-Wschodnia, makroregionu Pojezierze Mazurskie, w obrębie mezoregionu Pojezierza Olsztyńskiego.

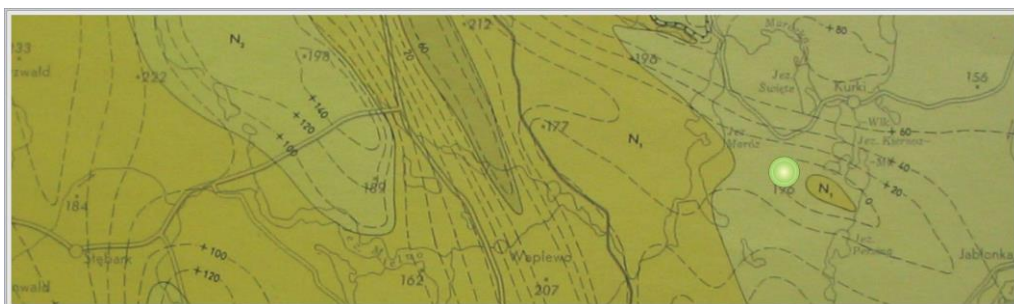
Pojezierze Olsztyńskie (842.81) jest zachodnią częścią Pojezierza Mazurskiego, odpowiadającą w fazie poznańskiej i pomorskiej zlodowacenia wiślańskiego łobowi lodowca skandynawskiego, którego etapy recesji zaznacza 7 koncentrycznych łuków moren czołowych Pojezierza Olsztyńskiego od północy sąsiaduje z Równiną Ornecką, Wzniesieniami Górowskimi i Równiną Sępolską, od wschodu z Pojezierzem Mrągowskim, od południa z Równiną Mazurską i Garbem Lubawskim, od zachodu z Pojezierzem Iławskim i zajmuje powierzchnię około 3820 km². Ośią symetrii łuków morenowych jest płynąca z południa na północ Łyna, która bierze początek z obfitych źródeł na wysokości 153 m n.p.m., w Olsztynie znajduje się na wysokości 98 m, a w Lidzbarku Warmińskim na północnym krańcu Pojezierza Olsztyńskiego – po 146,5 km od źródeł – na wysokości 55 m. Cała rzeka ma długość 289 km i wpada do Pregoiły poza granicami Polski. Jej dorzecze ma powierzchnię 7126 km², z czego około 2/3 na terytorium Polski. Najwyższe wzniesienia znajdują się na południu i nieznacznie przekraczają 200 m n.p.m. Dorzecze Łyny jest asymetryczne, ponieważ zachodnia część Pojezierza Olsztyńskiego jest odwadniana przez Pastękę.



Źródło: Kondracki J. Mezoregiony fizyczno-geograficzne

Rys. 2. Fragment mapy Pojezierze Olsztyńskie (kolorem czerwonym zaznaczono przybliżony obraz lokalizacji inwestycji)

Budowa geologiczna podobnie jak rzeźba terenu w istotny sposób wpływa na możliwość gospodarczego wykorzystania przez człowieka. Utwory trzeciorzędowe dla terenu objętego opracowaniem występują w postaci iłów, mułków, podrzędnych piasków, z wkładkami węgla brunatnych.



Źródło: Państwowy Instytut Geologiczny

Rys. 3. Fragment mapy geologicznej utworów trzeciorzędowych.
(kolorem zielonym zaznaczono przybliżony obszar lokalizacji inwestycji)

Utwory czwartorzędowe dla terenu objętego opracowaniem występują w postaci piasków ze żwirem i żwirów wodnolodowcowych.



Źródło: Państwowy Instytut Geologiczny

Rys. 4. Fragment mapy geologicznej utworów czwartorzędowych.
(kolorem zielonym zaznaczono przybliżony obszar lokalizacji inwestycji).

4.3. WODY PODZIEMNE I WODY POWIERZCHNIOWE

Według Mapy Hydrogeologicznej Polski w skali 1:200 000 obszar opracowania planu znajduje się w VI hydrogeologicznym regionie mazurskim. Poziomy wodonośne w utworach czwartorzędu, trzeciorzędu i przypuszczalnie kredy. Główny poziom użytkowy w utworach czwartorzędu – piaski i żwiry, poziom nieciągły, na różnych głębokościach od kilku do ponad 100 metrów. W utworach trzeciorzędu-piaski, mułki piaszczyste, poziom wodonośny nieciągły. Poniżej wody w utworach kredy górnej-mułowce i margle piaszczyste.

Na przedmiotowym terenie występuje izolacja pełna pierwszego użytkowego poziomu wodonośnego od powierzchni. Głębokość pierwszego użytkowego poziomu wodonośnego wynosi od 30 do 60 m. Wodonośność - potencjalna wydajność typowego otworu studziennego wynosi od 2 do 10 m³/h. Głębokość występowania pierwszego zwierciadła wód podziemnych kształtuje się w granicach 5-20 m. Występują utwory przepuszczalne. Miąższość utworów wodonośnych w czwartorzędzie mieści się w granicach 15-40 m. Wodoprzewodność głównego użytkowego poziomu wodonośnego wynosi poniżej 200 m³/d. Przedmiotowy teren nie jest położony na terenie GZWP.

Na analizowanym obszarze nie występują wody powierzchniowe.

4.4. WARUNKI GLEBOWE

Na analizowanym obszarze przeważają gleby brunatne właściwe wykształcone przede wszystkim ze żwirów wodnolodowcowych (dwa poziomy) oraz piasków gliniastych. Gleby te należą w większości do IVa, V klasy bonitacyjnej. Charakteryzują się przeciętną wysoką ilością składników pokarmowych i prawidłowymi stosunkami wodnymi. Na przedmiotowym terenie nie występują gleby pochodzenia organicznego.

4.5. WARUNKI KLIMATYCZNE

Klimat Pojezierza Olsztyńskiego kształtuje wpływ klimatów kontynentalnego i oceanicznego. Obserwuje się tu duże zróżnicowanie temperatur pomiędzy porą zimową a letnią. Zdarzają się zimy bardzo łagodne, bez lodu i pokrywy śnieżnej, oraz bardzo mroźne; lata bywają upalne, bądź bardzo chłodne. Liczba dni z przymrozkiem wynosi średnio - 138. Sezon turystyczny zaczyna się od początku maja i trwa do końca września. Roczna suma opadów wynosi ok. 550 - 570 mm. Na Pojezierzu Olsztyńskim są lata, kiedy suma opadów wynosi 55% średniego wieloletniego opadu rocznego, zdarzają się i takie, w których opad przekracza 145%. Najdłuższe okresy suszy dochodzą do 25 dni, okresy deszczowe do 30 dni. Najbardziej pochmurna jest zima, najpogodniejsze są: lato, wiosna i początek jesieni. Dominują wiatry z kierunków zachodnich lecz występuje stosunkowo duża liczba dni bezwietrznych.

4.6. KOPALINY

Na terenie opracowania nie występują udokumentowane złoża kopalin znajdujące się w Krajobrym Bilansie Zasobów Kopalin.

4.7. BIORÓŻNORODNOŚĆ

Występująca roślinność przedmiotowego terenu ukształtowała się pod wpływem naturalnej rzeźby terenu, stosunków wodnych, rodzaju gleby oraz sposobu użytkowania. Na bioróżnorodność przedmiotowego terenu składa się:

- roślinność trawiasta wraz z roślinnością krzewiastą, drzewiastą w obrębie zabudowy. Dominującymi gatunkami zieleni wysokiej są pojedynczo rosnące świerki pospolite, świerki serbskie, klony pospolite, lipy drobnolistne. Występujące gatunki flory nie są objęte ochroną prawną i nie należą do cennych przyrodniczo.
- roślinność ruderalna wraz z popularnymi gatunkami roślin naczyniowych porastająca tereny nieużytkowane rolniczo.

4.8. WALORY PRZYRODNICZE I KRAJOBRAZOWE

Teren opracowania z uwagi na ukształtowanie powierzchni, występowanie w sąsiedztwie kompleksów leśnych, cechuje się korzystnymi wartościami przyrodniczymi i krajobrazowymi.

4.9. FORMY OCHRONY PRZYRODY

Analizowany obszar jest położony na obszarach objętych formami ochrony, o których mowa w ustawie z dnia 16 kwietnia 2004r. o ochronie przyrody (Dz. U. z 2018r. poz. 142 z późn.zm.) tj. w Obszarze Chronionego Krajobrazu Puszczy Napiwodzko-Ramuckiej, w stosunku do którego obowiązują przepisy Uchwały nr XXX/669/17 Sejmiku Województwa Warmińsko-Mazurskiego z dnia 26 września 2017r. w sprawie Obszaru Chronionego Krajobrazu Puszczy Napiwodzko-Ramuckiej, na terenie obszaru Natura 2000 Puszcza Napiwodzko-Ramucka, w stosunku do którego obowiązują zapisy rozporządzenia Ministra Środowiska z dnia 12 stycznia 2011r. w sprawie obszarów specjalnej ochrony ptaków (Dz. U. Nr 25, poz. 133).

5. OCENA STANU ŚRODOWISKA ORAZ ŹRÓDŁA ZAGROŻEŃ

5.1. JAKOŚĆ POWIETRZA ATMOSFERYCZNEGO

Głównym źródłem zanieczyszczeń powietrza w rejonie analizowanego terenu jest emisja niska. Niewątpliwym problemem może być również spalanie w piecach odpadów, w tym tworzyw sztucznych, gumy i tekstyliów. Paleniska nie wytwarzają wystarczająco wysokiej temperatury do ich całkowitego spalania. W związku z tym do atmosfery przedostają się duże ilości sadzy, węglowodorów aromatycznych, merkaptanów i innych szkodliwych dla zdrowia ludzi związków chemicznych. Nasila się to szczególnie w okresie grzewczym. Na podwyższenie stężeń większości zanieczyszczeń wpływają niska temperatura, znikome opady atmosferyczne oraz słaby wiatr. Głównym źródłem emisji dwutlenku siarki, pyłu oraz tlenku węgla jest spalanie paliw w celach grzewczych, dlatego też stężenia tych zanieczyszczeń cechuje duża zmienność sezonowa zależna od temperatury powietrza i konieczności ogrzewania pomieszczeń. Emisja dwutlenku siarki powstaje głównie ze spalania paliw. Dominujący udział w zanieczyszczeniu ma spalanie węgla, koksu oraz olejów opałowych. Zużycie tych paliw jest maksymalne w czasie jesiennym i zimowym, stąd też zdecydowanie większe jest zanieczyszczenie atmosfery w tym okresie. Pomiar SO₂ wykazuje wyższe zanieczyszczenie powietrza w czasie zimy. Zmienność sezonową wykazuje również pył zawieszony i dwutlenek azotu. Wartości stężeń w miesiącach zimnych są wyższe niż w miesiącach ciepłych. Jednak różnice w wielkościach stężeń pomiędzy sezonami są niższe niż w przypadku dwutlenku siarki.

Na stan powietrza oddziałują także źródła komunikacyjne. Zanieczyszczenie powietrza substancjami pochodzącymi ze spalania paliw w silnikach pojazdów występuje przy drodze powiatowej i

gminnej. Stężenia zanieczyszczeń charakteryzuje zmienność sezonowa, związana z warunkami klimatycznymi. W okresach długotrwałej suszy istnieje zagrożenie wynikające z emisji niezorganizowanej, tj. tzw. podnoszenia się pyłu, piasku w wyniku ruchu pojazdów. Aby jakość powietrza atmosferycznego uległa poprawie należy dążyć do:

- stosowania pieców ekologicznych o wysokiej sprawności energetycznej emitujących stosunkowo niewielkie ilości zanieczyszczeń.

5.2. JAKOŚĆ GLEB

Głównym czynnikiem wpływającym na jakość występujących tu gleb są zanieczyszczenia pochodzące ze źródeł komunikacyjnych. Aktualne zagrożenie dla gleb niosą substancje chemiczne (w szczególności ropopochodne) wyciekające z pojazdów, np. w wyniku awarii lub nieprawidłowej pracy poszczególnych elementów pojazdów.

Proponuje się aby cały obszar opracowania w przyszłości był podporządkowany najlepszemu rozwiązaniu w dziedzinie gospodarki ściekowej z punktu widzenia ochrony środowiska tj. kanalizacji sanitarnej z odprowadzeniem ścieków do oczyszczalni ścieków.

5.3. JAKOŚĆ WÓD POWIERZCHNIOWYCH I PODZIEMNYCH

Jednym z podstawowych problemów jest stan czystości wód powierzchniowych, podziemnych i zagrożenie ich zanieczyszczenia. Aby jakość wód powierzchniowych i podziemnych uległa poprawie w perspektywie długoterminowej należy dążyć do:

- likwidacji nieuszczelnionych zbiorników bezodpływowych,

5.4. KLIMAT AKUSTYCZNY

Źródłem hałasu na przedmiotowym terenie jest komunikacja drogowa. Środki transportu są ruchomymi źródłami hałasu decydującymi o parametrach klimatu akustycznego przede wszystkim na terenach zurbanizowanych. Z uwagi na wzrastającą liczbę pojazdów i zwiększające się natężenie ich ruchu można przyjąć, że na przedmiotowym terenie utrzymywać się będzie tendencja wzrostowa natężenia hałasu związanego z ruchem kołowym.

5.5. PROMIENIOWANIE ELEKTROMAGNETYCZNE NIEJONIZUJĄCE

Głównymi źródłami promieniowania niejonizującego w środowisku są: stacje radiowe i telewizyjne, elektroenergetyczne linie napowietrzne wysokiego napięcia, stacje transformatorowe, stacje przekaźnikowe telefonii komórkowej, zespoły sieci i urządzeń elektrycznych w gospodarstwie domowym (np. kuchenki mikrofalowe) urządzenia radiolokacyjne i radionawigacyjne. W przypadku stacji bazowych telefonii komórkowej pola elektromagnetyczne są wypromieniowywane na bardzo dużych wysokościach, w miejscach niedostępnych dla ludzi. Wokół budowanych stacji bazowych telefonii komórkowych istnieje możliwość tworzenia obszarów ograniczonego użytkowania. Na przedmiotowym terenie nie występują obiekty emitujące promieniowanie elektromagnetyczne niejonizujące.

5.6. OBSZARY BEZPOŚREDNIEGO ZAGROŻENIA POWODZIĄ

Ochronę ludzi i mienia przed powodzią oraz suszą realizuje się w szczególności poprzez: zachowanie i tworzenie wszelkich systemów retencji wód, budowę i rozbudowę zbiorników retencyjnych, suchych zbiorników przeciwpowodziowych oraz polderów przeciwpowodziowych; racjonalne retencjonowanie wód oraz użytkowanie budowli przeciwpowodziowych, a także sterowanie przepływami wód; funkcjonowanie systemu ostrzegania przed niebezpiecznymi zjawiskami zachodzącymi w atmosferze oraz hydrosferze; kształtowanie zagospodarowania przestrzennego dolin rzecznych lub terenów zalewowych, budowanie oraz utrzymywanie wałów przeciwpowodziowych, a także kanałów ulgi.

Na obszarach bezpośredniego zagrożenia powodzią zabrania się wykonywania robót oraz czynności, które mogą utrudnić ochronę przed powodzią, w szczególności: wykonywania urządzeń

wodnych oraz wznoszenia innych obiektów budowlanych; sadzenia drzew lub krzewów, z wyjątkiem plantacji wiklinowych na potrzeby regulacji wód oraz roślinności stanowiącej element zabudowy biologicznej dolin rzecznych lub służącej do wzmocnienia brzegów, obwałowań lub odsypisk; zmiany ukształtowania terenu, składowania materiałów oraz wykonywania innych robót, z wyjątkiem robót związanych z regulacją lub utrzymywaniem wód oraz brzegu morskiego, a także utrzymywaniem lub odbudową, rozbudową lub przebudową wałów przeciwpowodziowych wraz z ich infrastrukturą.

Przedmiotowy teren położony jest poza obszarami bezpośredniego zagrożenia powodzią.

5.7. OBSZARY NATURALNYCH ZAGROZEŃ GEOLOGICZNYCH

Osuwanie się mas ziemnych należy do zagrożeń geologicznych i stanowi element zjawiska ruchów masowych ziemi. Jest związane przede wszystkim z działaniem sił przyrody, takich jak gwałtowne opady deszczu, intensywne topnienie śniegu, podnoszenie się poziomu wód gruntowych oraz wezbrania rzek i potoków. Coraz częściej do ich powstawania przyczynia się działalność człowieka. Osuwanie ziemi powoduje także degradację gleb oraz rozległe zniszczenia terenów rolnych i leśnych.

Na przedmiotowym terenie nie występują naturalne zagrożenia geologiczne, tj. obszary osuwania się mas ziemnych.

5.8. POTENCJALNE ZMIANY W ŚRODOWISKU PRZY DOTYCHCZASOWYM UŻYTKOWANIU (WARIANT ZEROWY – PRZY BRAKU PLANU)

Wariant zerowy, czyli nie podejmowanie planu nie spowoduje zmian w środowisku przyrodniczym. W związku z tym nie wystąpią żadne zmiany jakościowe i ilościowe.

6. CHARAKTERYSTYKA PROJEKTU PLANU

Projekt planu odpowiada rzeczywistemu zagospodarowaniu przestrzennemu, przy uwzględnieniu ograniczeń i zakazów wynikających z przepisów odrębnych, w tym przede wszystkim z zakresu ochrony przyrody. Projekt planu dotyczy terenów przeznaczonych na cele zabudowy mieszkaniowej jednorodzinnej oznaczonej na rysunku planu symbolem MN; zabudowy zagrodowej oznaczonej na rysunku planu symbolem RM; zabudowy rekreacji indywidualnej oznaczonej na rysunku planu symbolem ML; ujęcia wody oznaczonego na rysunku planu symbolem W; drogi publicznej klasy dojazdowej oznaczonej na rysunku planu symbolem KDD; dróg wewnętrznych oznaczonych na rysunku planu symbolem KDW.

Ponadto przedmiotem ustaleń projektu planu są: zasady ochrony i kształtowania ładu przestrzennego, § 5 uchwały; zasady ochrony środowiska przyrody i krajobrazu § 6 uchwały; zasady kształtowania krajobrazu § 7 uchwały; zasady ochrony dziedzictwa kulturowego i zabytków w tym krajobrazów kulturowych oraz dóbr kultury współczesnej, § 8 uchwały; wymagania wynikające z potrzeb kształtowania przestrzeni publicznych, § 9 uchwały; granice i sposoby zagospodarowania terenów lub obiektów podlegających ochronie na podstawie przepisów odrębnych, terenów górniczych, a także obszarów szczególnego zagrożenia powodzią, obszarów osuwania się mas ziemnych, krajobrazów priorytetowych określonych w audycie krajobrazowym oraz w planach zagospodarowania przestrzennego województwa; § 10 uchwały; szczegółowe zasady i warunki scalania i podziału nieruchomości, § 11 uchwały; szczególne warunki zagospodarowania terenów oraz ograniczenia w ich użytkowaniu, w tym zakaz zabudowy, § 12 uchwały; zasady modernizacji, rozbudowy i budowy systemów komunikacji i infrastruktury technicznej, § 13 uchwały; sposoby i terminy tymczasowego zagospodarowania, § 14 uchwały; przeznaczenie, parametry i wskaźniki kształtowania zabudowy oraz zagospodarowania terenu, § 15 ÷ § 18 uchwały; określenie stawki procentowej służącej naliczeniu opłaty, o której mowa w art. 36 ust. 4 ustawy o planowaniu i zagospodarowaniu przestrzennym, § 19 uchwały; określenie Inwestycji celu publicznego z zakresu infrastruktury technicznej, należących do zadań własnych gminy, § 31 uchwały; określenie inwestycji celu publicznego o znaczeniu ponadlokalnym § 21 uchwały.

W myśl ustaleń projektu planu dotyczących ochrony środowiska, przyrody i krajobrazu określa się:

- Teren objęty planem znajduje się w Obszarze Chronionego Krajobrazu Puszczy Napiwodzko - Ramuckiej oraz w obszarze natura 2000 „Puszcza Napiwodzko - Ramucka” PLB 280007. Na wymienionych obszarach obowiązują ograniczenia w zagospodarowaniu terenu oraz zasady ochrony wynikające z przepisów odrębnych.
 - W nowo instalowanych systemach grzewczych należy stosować rozwiązania o wysokiej sprawności energetycznej, opierające się na gospodarce niskoemisyjnej, polegające na stosowaniu technologii wysokosprawnych energetycznie, wykorzystujące w możliwie najwyższym stopniu odnawialne źródła energii, zgodnie z przepisami odrębnymi.
 - Ustala się maksymalną łączną obsadę zwierząt hodowlanych realizowaną w ramach jednej działki budowlanej zabudowy zagrodowej – do 20DJP.
 - Zagospodarowanie odpadów zgodnie z przepisami odrębnymi.
 - Dopuszczalny poziom hałasu dla poszczególnych terenów elementarnych należy przyjąć następująco:
 - dla terenów oznaczonych symbolem MN – jak dla terenów przeznaczonych pod zabudowę mieszkaniową, jednorodzinna;
 - dla terenów oznaczonych symbolem RM – jak dla terenów przeznaczonych pod zabudowę zagrodową
 - dla terenów oznaczonych symbolem ML – jak dla terenów przeznaczonych na cele rekreacyjno – wypoczynkowe.
 - pozostałe tereny nie są chronione przed hałasem.

Projekt planu adaptuje istniejącą zabudowę mieszkalną jednorodzinna, zagrodową i rekreacji indywidualnej i wprowadza istotne parametry i wskaźniki kształtowania zabudowy. Stworzy to pewnego rodzaju harmonijną całość oraz uwzględni w przyporządkowanych relacjach wszelkie uwarunkowania i wymagania funkcjonalne, gospodarczo- społeczne, środowiskowe, kulturowe, oraz kompozycyjno-estetyczne.

7. STAN ISTNIEJĄCY NA OBSZARACH PODLEGAJĄCYCH OCHRONIE W MYŚL USTAWY Z DNIA 16 KWIEŃNIA 2004R. O OCHRONIE PRZYRODY OBJĘTYM PROJEKTEM PLANU

W myśl ustawy „o ochronie przyrody” formami ochrony przyrody są:

- parki narodowe - na omawianym terenie nie występują parki narodowe;
- rezerwaty przyrody - na omawianym terenie nie występują rezerwaty przyrody;
- parki krajobrazowe - na omawianym terenie nie występują parki krajobrazowe;
- obszary chronionego krajobrazu - na omawianym terenie występuje Obszar Chronionego Krajobrazu Puszczy Napiwodzko-Ramuckiej;
- obszary Natura 2000 - na omawianym terenie występuje obszar Natura 2000: obszar Natura 2000 Puszcza Napiwodzko-Ramucka (kod obszaru: PLB280007);
- pomniki przyrody - na omawianym terenie nie występują pomniki przyrody;
- stanowiska dokumentacyjne - na omawianym terenie nie występują stanowiska dokumentacyjne;
- użytki ekologiczne - na omawianym terenie nie występują użytki ekologiczne;
- zespoły przyrodniczo-krajobrazowe - na omawianym terenie nie występują zespoły przyrodniczo-krajobrazowe;
- ochrona gatunkowa roślin, zwierząt i grzybów – na omawianym obszarze nie występują chronione gatunki roślin, zwierząt i grzybów.

8. ANALIZA I OCENA PRZEWIDYWANYCH ZNACZĄCYCH ODDZIAŁYWAŃ NA ŚRODOWISKO ZWIĄZANYCH Z REALIZACJĄ PROJEKTU PLANU

Realizacja ustaleń projektu planu nie będzie wiązała się z negatywnym oddziaływaniem na komponenty środowiska przyrodniczego, tereny objęte formami ochrony czy też na zdrowie ludzi. Niniejsza prognoza oddziaływania na środowisko odnosi się do planowanych inwestycji (jako całości), które będą mogły powstać na podstawie przyjętego przeznaczenia i ustaleń szczegółowych zawartych w projekcie planu. Projekt planu adaptuje istniejącą zabudowę i wprowadza istotne parametry i wskaźniki kształtowania zabudowy. Stworzy to pewnego rodzaju harmonijną całość oraz uwzględni w przyporządkowanych relacjach wszelkie uwarunkowania i wymagania funkcjonalne, gospodarczo-społeczne, środowiskowe, kulturowe, oraz kompozycyjno-estetyczne.

tab. 1. Wpływ realizacji projektowanej zabudowy przyjętej w projekcie planu na poszczególne elementy środowiska.

Lp.	Typ oddziaływań	Etap budowy zabudowy	Etap eksploatacji zabudowy
1.	Bezpośrednie	<ul style="list-style-type: none"> ▫ Wzrost poziomu hałasu związanego z pracami budowlanymi (infrastruktura techniczna, zabudowa kubaturowa itp.). ▫ Pylenie z powierzchni odkrytych, miejsc składowania materiałów sypkich. ▫ Zanieczyszczenie powietrza spalinami. ▫ Zmniejszenie powierzchni biologicznie czynnej. ▫ Odpady budowlane. 	<ul style="list-style-type: none"> ▫ Generowanie ruchu pojazdów na terenach nowo zainwestowanych, ▫ Wzrost ilości odprowadzanych ścieków opadowych z powierzchni szczelnych. ▫ Wzrost ilości wytwarzanych odpadów.
2.	Pośrednie	<ul style="list-style-type: none"> ▫ Nie występują lub brak znaczących oddziaływań. 	<ul style="list-style-type: none"> ▫ Generowanie ruchu pojazdów na terenach sąsiadujących z terenami nowo zainwestowanymi. ▫ Poprawienie jakości wód oraz gleb po wprowadzeniu szczelnego systemu odprowadzania ścieków.
3.	Wtórne	<ul style="list-style-type: none"> ▫ Nie występują lub brak znaczących oddziaływań. 	<ul style="list-style-type: none"> ▫ Nie występują lub brak znaczących oddziaływań.
4.	Skumulowane	<ul style="list-style-type: none"> ▫ Nie występują lub brak znaczących oddziaływań. 	<ul style="list-style-type: none"> ▫ Nie występują lub brak znaczących oddziaływań.
5.	Krótkoterminowe	<ul style="list-style-type: none"> ▫ Hałas budowlany, ▫ Zanieczyszczenie powietrza, ▫ Odpady budowlane. 	<ul style="list-style-type: none"> ▫ Nie występują lub brak znaczących oddziaływań w stosunku do stanu aktualnego zagospodarowania.
6.	Długoterminowe	<ul style="list-style-type: none"> ▫ Zmniejszenie powierzchni biologicznie czynnej, 	<ul style="list-style-type: none"> ▫ Zmiany morfologii terenów związane z powstawaniem nowych zabudowań.
7.	Stałe	<ul style="list-style-type: none"> ▫ Zmiany ukształtowania powierzchni terenu. 	<ul style="list-style-type: none"> ▫ Lokalne zmiany mikroklimatyczne związane z powstawaniem nowych zabudowań. ▫ Zwiększenie wielkości terenów utwardzonych.
8.	Chwilowe	<ul style="list-style-type: none"> ▫ Powstawanie odpadów budowlanych oraz gruntów z wykopów. 	<ul style="list-style-type: none"> ▫ Zwiększenie natężenia ruchu komunikacyjnego.
9.	Pozytywne	<ul style="list-style-type: none"> ▫ Nie występują lub brak znaczących oddziaływań. 	<ul style="list-style-type: none"> ▫ Poprawienie jakości wód oraz gleb po wprowadzeniu szczelnego systemu odprowadzania ścieków.
10.	Negatywne	<ul style="list-style-type: none"> ▫ Zmniejszenie powierzchni biologicznie czynnej, ▫ Hałas budowlany, ▫ Zanieczyszczenie powietrza, ▫ Odpady budowlane. ▫ Pylenie z powierzchni odkrytych, miejsc składowania materiałów sypkich. 	<ul style="list-style-type: none"> ▫ Wzrost ilości odprowadzanych ścieków opadowych z powierzchni szczelnych. ▫ Wzrost ilości wytwarzanych odpadów. ▫ Zwiększenie wielkości terenów utwardzonych.

8.1. PROGNOZOWANE SKUTKI WPLYWU REALIZACJI PROJEKTU PLANU NA POSZCZEGÓLNE KOMPONENTY ŚRODOWISKA

RÓŻNORODNOŚĆ BIOLOGICZNA

Ważnymi zapisami w projekcie planu są wskaźniki intensywności zabudowy oraz minimalne procenty powierzchni biologicznie czynnych, które zapewnią pozostawienie niezabudowanych powierzchni o nienaruszonej powierzchni terenu. Zapisy projektu planu dotyczące wprowadzenia udziału powierzchni biologicznie czynnej w stosunku do powierzchni działki budowlanej wynosi od 60 do 70% na terenie przeznaczonym pod zabudowę rekreacji indywidualnej, 30% na terenie przeznaczonym pod zabudowę zagrodową, 50% na terenie przeznaczonym pod zabudowę mieszkaniową jednorodzinną. Należy przy tym dodać, iż ważnym elementem jest także wprowadzanie gatunków rodzimych flory, które obok roślinności synantropijnej powinny stanowić podstawę kształtowanych powierzchni zieleni. Rośliny rodzime posadzone na odpowiednim siedlisku najlepiej zniosą niekorzystne warunki i będą odznaczać się optymalnym wzrostem. Na terenach dotychczas niezagospodarowanych nastąpi zmniejszenie powierzchni biologicznie czynnej. Likwidację istniejącej warstwy zielnej można będzie zaobserwować wyłącznie w miejscu powstania fundamentów przyszłej zabudowy. System korzeniowy przykładowej roślinności zabezpiecza glebę przed erozją, a tym samym przed degradacją gleb. Działa na glebę zwięźle oraz polepsza stosunki powietrzno-wodne, przyczyniając się jednocześnie do poprawy struktury. Należy również zwrócić uwagę na etap nasadzeń nowej zieleni. Ważne jest aby zieleń charakteryzowała się odpowiednim zróżnicowaniem gatunkowym oraz stopniem zagęszczenia. Stwierdza się, iż formowanie nowych kęp drzew i krzewów, podwyższy różnorodność biologiczną przedmiotowego terenu. Wówczas efektywniej będzie można pełnić rolę izolacji przed możliwymi zanieczyszczeniami. Zgodnie z projektem planu istniejące pojedyncze drzewa lub grupy drzew należy zachować, o ile to nie jest sprzeczne z uwarunkowaniami wynikającymi z bezpieczeństwa ludzi, środowiska, mienia lub ze względów komunikacyjnych. Reasumując należy stwierdzić, że zapisy projektu planu sprzyjać będą należytej ochronie różnorodności biologicznej przedmiotowego terenu.

Potencjalne zagrożenia fazy realizacji:

- usunięcie warstwy zielnej wyłącznie pod fundamenty zabudowy
- zmniejszenie powierzchni biologicznie czynnej na terenach przeznaczonych pod zainwestowanie,
- w granicach działek możliwe jest wprowadzenie zieleni (gatunki rodzime podnoszące walory krajobrazowe omawianego obszaru).

Brak negatywnego wpływu na różnorodność biologiczną opiera się m.in. na następujących argumentach:

- użytkowanie terenu poprzez zachowanie ustalonej w miejscowym planie zagospodarowania przestrzennego powierzchni biologicznie czynnej;

LUDZIE

Tereny zabudowy mieszkalnej jednorodzinnej, zagrodowej, rekreacji indywidualnej będą stanowić miejsce przebywania i odpoczynku ludzi, stąd przewiduje się pozytywne oddziaływanie. Projektowane zagospodarowanie terenu na etapie eksploatacji nie będzie generować żadnych uciążliwości dla ludzi. Zaopatrzenie w wodę z gminnej sieci wodociągowej powinno gwarantować odpowiednią jej jakość.

Bezpośredni i chwilowy charakter może mieć uciążliwość akustyczna związana z fazą budowy obiektów na poszczególnych terenach. Czas pracy urządzeń powinien być ograniczony do pory dziennej. Powstający w trakcie budowy hałas będzie miał charakter przejściowy i jako taki nie będzie stanowił istotnego zagrożenia dla środowiska przyrodniczego i ludzi. Potencjalnym źródłem zagrożenia może być zatem niepełna realizacja wytycznych projektu planu, dotyczących zapewnienia odpowiedniej jakości środowiska na opisywanym terenie.

Potencjalne zagrożenia fazy realizacji:

- wzrost poziomu hałasu związanego z pracami budowlanymi,

- wzrost zapylenia powietrza.

Brak negatywnego wpływu na ludzi opiera się m.in. na następujących argumentach:

- dopuszczalne poziomy hałasu w środowisku dla w/w terenu zostały ustalone odpowiednio do obowiązujących rozporządzeń wykonawczych do ustawy prawo ochrony środowiska w sprawie dopuszczalnych poziomów hałasu;
- wszelkie uciążliwości związane z fazą budowy obiektów w granicach planu, winny zamykać się w granicach własności nieruchomości.

POWIERZCHNIA ZIEMI I GLEBY

Realizacja projektu planu spowoduje uszczelnienie podłoża przeznaczonego pod zabudowę kubaturową na terenach dotychczas niezagospodarowanych poprzez wprowadzenie powierzchni trudno przepuszczalnych i nieprzepuszczalnych. Ważnymi zapisami w projekcie planu są wskaźniki intensywności zabudowy oraz minimalne procenty powierzchni biologicznie czynnych, które zapewnią pozostawienie niezabudowanych powierzchni o nienaruszonej powierzchni terenu. Zapisy projektu planu dotyczące wprowadzenia udziału powierzchni biologicznie czynnej w stosunku do powierzchni działki budowlanej wynosi od 60 do 70% na terenie przeznaczonym pod zabudowę rekreacji indywidualnej, 30% na terenie przeznaczonym pod zabudowę zagrodową, 50% na terenie przeznaczonym pod zabudowę mieszkaniową jednorodzinną. Jakość gleby w wyniku projektowanego zagospodarowania nie powinna ulec pogorszeniu. Odprowadzanie ścieków do sieci kanalizacji sanitarnej uchroni gleby przed miejscowym skażeniem. Wobec tego należy się spodziewać właściwej i skutecznej ochrony jakości gleb, wód powierzchniowych i podziemnych, których stan w sposób pośredni i bezpośredni wpływa na walory przyrodnicze i krajobrazowe omawianego terenu i terenów sąsiednich.

Zmiany na powierzchni ziemi i w glebie wynikające z wprowadzenia nowego zainwestowania w postaci nowej zabudowy będą związane z pewnymi przekształceniami. Przekształcenia powierzchniowej warstwy ziemi związane będą z wykopami. Są to przekształcenia nieodzowne, bezpośrednio związane z wprowadzeniem zmian. Wykopy związane z realizacją funkcji przyjętej w projekcie planu powodują powstawanie mas ziemnych, które należy w odpowiedni sposób zagospodarować i rozplantować. Przewiduje się, że nie będą to znaczne ilości, zatem ziemia pochodząca z wykopów powinna zostać zagospodarowana w granicach danego terenu. Realizacja nowej funkcji spowoduje zniszczenie warstwy glebowej i zastąpienie jej gruntem antropogenicznym. Przekształcenia powierzchni ziemi i gleby będą dotyczyły przede wszystkim zmiany struktury gleby, poprzez jej zagęszczenie, zmniejszenie uwilgotnienia oraz utrudnienia migracji tlenu. Zmiany będą miały charakter miejscowy o stosunkowo niewielkim stopniu szkodliwości dla środowiska.

Potencjalne zagrożenia fazy realizacji zabudowy:

- pogorszeniu ulegną własności retencyjne i filtracyjne gruntu,
- zanieczyszczenie gleby,
- zmiany struktury gleby oraz jej składu chemicznego i biologicznego,

WODY PODZIEMNE I POWIERZCHNIOWE

Jakość wód zgodnie z zapisami projektu planu nie powinna ulec pogorszeniu ze względu na przyłączenie projektowanej zabudowy do sieci kanalizacji sanitarnej. Prawidłowo funkcjonujący system kanalizacji pozwoli na uniknięcie przedostania się zanieczyszczeń do wód powierzchniowych i podziemnych.

Jedynie podczas trwania prac budowlanych istnieje potencjalna (hipotetyczna) możliwość zanieczyszczenia wód powierzchniowych poprzez spływy deszczowe oraz wypłukiwanie zanieczyszczeń z materiałów używanych podczas budowy.

Potencjalne zagrożenia fazy realizacji:

- podczas pracy maszyn i pojazdów może dochodzić do wycieku płynów,
- wrażliwość wód podziemnych na takie zanieczyszczenia zależy od głębokości występowania warstw wodonośnych, zdolności adsorpcyjnych pokrywy glebowej oraz ilości i rodzaju

zanieczyszczeń. Najbardziej podatne na zanieczyszczenia są płytkie wody gruntowe towarzyszące glebom piaszczystym.

ZANIECZYSZCZENIE POWIETRZA ATMOSFERYCZNEGO

Zgodnie z projektem planu w nowo instalowanych systemach grzewczych należy stosować rozwiązania o wysokiej sprawności energetycznej, opierające się na gospodarce niskoemisyjnej, polegające na stosowaniu technologii wysokosprawnych energetycznie, stosownie do przepisów odrębnych, wykorzystujące w możliwie najwyższym stopniu odnawialne źródła energii. Powyższe rozwiązanie przyjęte w projekcie planu wpłynie pozytywnie na stan czystości powietrza atmosferycznego. Analizowany obszar pozbawiony będzie istotnych emitentów gazów i pyłów zagrażających zdrowiu ludzi oraz florze i faunie. Realizacja ustaleń projektu planu nie spowoduje negatywnego transgranicznego oddziaływania na stan powietrza atmosferycznego.

Podczas etapu prac budowlanych może nastąpić lokalny wzrost zapylenia powietrza w wyniku pracy urządzeń. Do atmosfery mogą uwalniać się zanieczyszczenia pochodzące ze spalania paliw przez pojazdy transportujące materiały. O wielkości emisji produktów spalania paliw z transportu (przede wszystkim tlenki węgla, siarki i azotu, węglowodory alifatyczne, aromatyczne i policykliczne, cząstki stałe) decyduje w największym stopniu natężenie i płynność ruchu pojazdów.

Potencjalne zagrożenia fazy realizacji:

- wzrost zapylenia powietrza
- źródłem oddziaływania będą: maszyny budowlane wykorzystywane przy budowie obiektów, pojazdy transportujące materiały służące do budowy,
- podczas budowy stan aerosanitarny powietrza pogarszają spaliny pracujących na budowie maszyn i pojazdów.

KLIMAT

Zmiany w lokalnych stosunkach klimatycznych nie będą odbiegały od już istniejących z uwagi na istniejącą w otoczeniu zabudowę i ograniczone będą do sfery mikroklimatów. Do wtórnych oddziaływań należy zaliczyć zwiększoną ilość pojazdów samochodowych. Prognozuje się zmianę pokrycia powierzchni ziemi.

Potencjalne zagrożenia fazy realizacji:

- brak oddziaływania,

HAŁAS

Oddziaływanie i skutki środowiskowe w przypadku inwestycji budowlanej wykazuje zróżnicowanie w etapie realizacji i w etapie eksploatacji. Zróżnicowania te są zależne przede wszystkim od zakresu prac budowlanych i wrażliwości środowiska. Wpływ planowanej do realizacji inwestycji w zakresie oddziaływania akustycznego na otoczenie człowieka jest uzależnione od: poziomu hałasu, częstotliwości, ciągłości lub nieciągłości zjawiska, długotrwałości, indywidualnej oceny czynnika. Hałas stanowi czynnik o wyjątkowej uciążliwości, oddziałujący negatywnie na psychikę i zdrowie człowieka, a także utrudniający wypoczynek i zmniejszający wydajność pracy. Oddziaływanie akustyczne obiektów – potencjalnych źródeł hałasu, rozpatruje się w odniesieniu do normatywów, określonych dla terenów uznanych za chronione przed hałasem.

Nadmierny hałas jest jednym z głównych czynników oddziałujących w sposób negatywny na otaczające środowisko w tym głównie na ludzi. W projekcie planu przyjęto dopuszczalny poziom hałasu dla poszczególnych terenów elementarnych:

- dla terenów oznaczonych symbolem MN – jak dla terenów przeznaczonych pod zabudowę mieszkaniową, jednorodzinną;
- dla terenów oznaczonych symbolem RM – jak dla terenów przeznaczonych pod zabudowę zagrodową
- dla terenów oznaczonych symbolem ML – jak dla terenów przeznaczonych na cele rekreacyjno – wypoczynkowe.

- pozostałe tereny nie są chronione przed hałasem.

Tab. 1. Dopuszczalne poziomy hałasu w środowisku powodowanego przez poszczególne grupy źródeł hałasu, z wyłączeniem hałasu powodowanego przez starty, lądowania i przeloty statków powietrznych oraz linie elektroenergetyczne, wyrażone wskaźnikami LAeq D i LAeq N, które to wskaźniki mają zastosowanie do ustalania i kontroli warunków korzystania ze środowiska, w odniesieniu do jednej doby

Lp.	Rodzaj terenu	Dopuszczalny poziom hałasu w [dB]			
		Drogi lub linie kolejowe ¹⁾		Pozostałe obiekty i działalność będąca źródłem hałasu	
		LAeq D przedział czasu odniesienia równy 16 godzinom	LAeq N przedział czasu odniesienia równy 8 godzinom	LAeq D przedział czasu odniesienia równy 8 najmniej korzystnym godzinom dnia kolejno po sobie następującym	LAeq N przedział czasu odniesienia równy 1 najmniej korzystnej godzinie nocy
1	a) Strefa ochronna "A" uzdrowiska b) Tereny szpitali poza miastem	50	45	45	40
2	a) Tereny zabudowy mieszkaniowej jednorodzinnej b) Tereny zabudowy związanej ze stałym lub czasowym pobytem dzieci i młodzieży ²⁾ c) Tereny domów opieki społecznej d) Tereny szpitali w miastach	61	56	50	40
3	a) Tereny zabudowy mieszkaniowej wielorodzinnej i zamieszkania zbiorowego b) Tereny zabudowy zagrodowej c) Tereny rekreacyjno-wypoczynkowe ²⁾ d) Tereny mieszkaniowo-usługowe	65	56	55	45
4	Tereny w strefie śródmiejskiej miast powyżej 100 tys. mieszkańców ³⁾	68	60	55	45

KRAJOBRAZ

Teren opracowania z uwagi na ukształtowanie powierzchni terenu, cechuje się korzystnymi wartościami przyrodniczymi i krajobrazowymi. Przedmiotowy teren jest atrakcyjny dla budownictwa. Konieczne jest zachowanie jak największej ilości zieleni przy powstawaniu nowej zabudowy.

Potencjalne zagrożenia fazy realizacji:

- związane z zapleczem budowlanym, miejscem składowania materiałów, wykonywaniem wykopów oraz pracą sprzętu.

ODPADY

W okresie funkcjonowania zabudowy nastąpi przyrost ilości odpadów. Głównie powstawać będą odpady socjalno-bytowe oraz odpady stałe. Zgodnie z projektem planu odpady komunalne należy zagospodarować zgodnie z przepisami odrębnymi. Na etapie realizacji ustaleń projektu planu powstaną odpady budowlane zakwalifikowane zgodnie z rozporządzeniem Ministra Środowiska z dnia 27 września 2001r. w sprawie katalogu odpadów (Dz. U. Nr 112, poz. 1206) do grupy 17: odpady z budowy, remontów i demontażu obiektów budowlanych oraz infrastruktury drogowej.

ZASOBY NATURALNE

Na przedmiotowym terenie nie występują udokumentowane geologicznie złoża kopalin, ewidencjonowane w Krajowym Bilansie Zasobów, stąd realizacja projektu planu nie wpływa na dany element środowiska przyrodniczego.

ZABYTKI

Na terenie objętym planem znajduje się stanowisko archeologiczne figurujące w gminnej ewidencji zabytków (AZP30-61). Na terenie stanowiska archeologicznego obowiązują przepisy odrębne dotyczące ochrony zabytków.

DOBRA MATERIALNE

Zaproponowane funkcje w projekcie planu będą przyczyniały się do poprawy sytuacji w odniesieniu do dóbr materialnych poprzez wzrost funkcjonalności i użyteczności. Należy przypuszczać, iż ożywienie społeczno - gospodarcze w obrębie granic opracowania projektu planu, przyczyni się do poprawy wizerunku obszaru objętego opracowaniem poprzez wprowadzenie nowej zabudowy zgodnej z parametrami wyznaczonymi w projekcie planu.

8.2. INFORMACJE O MOŻLIWYM TRANSGRANICZNYM ODDZIAŁYWANIU NA ŚRODOWISKO

Na podstawie zapisów w projekcie planu można stwierdzić, iż działania przewidujące kierunki rozwoju nie wskazują na możliwość jakiegokolwiek oddziaływania transgranicznego mogącego objąć większy obszar niż określony granicą opracowania. Wykluczone jest jakiegokolwiek oddziaływanie poza granice Rzeczypospolitej Polskiej. Wszystkie prowadzone działania ze względu na swój charakter będą dotyczyły jedynie obszaru objętego projektem planu, a oddziaływanie poszczególnych elementów będzie miało przede wszystkim charakter lokalny i krótkoterminowy.

8.3. WPŁYW REALIZACJI PROJEKTU PLANU NA OBSZARY CHRONIONE, W TYM OBJĘTE SIECIĄ NATURA 2000

Analizowany obszar jest położony na obszarach objętych formami ochrony, o których mowa w ustawie z dnia 16 kwietnia 2004r. o ochronie przyrody (Dz. U. z 2018r. poz. 142 z późn.zm.) tj. w Obszarze Chronionego Krajobrazu Puszczy Napiwodzko-Ramuckiej, w stosunku do którego obowiązują przepisy Uchwały nr XXX/669/17 Sejmiku Województwa Warmińsko-Mazurskiego z dnia 26 września 2017r. w sprawie Obszaru Chronionego Krajobrazu Puszczy Napiwodzko-Ramuckiej, na terenie obszaru Natura 2000 Puszcza Napiwodzko-Ramucka, w stosunku do którego obowiązują zapisy rozporządzenia Ministra Środowiska z dnia 12 stycznia 2011r. w sprawie obszarów specjalnej ochrony ptaków (Dz. U. Nr 25, poz. 133).

Na terenie obszaru chronionego krajobrazu, zakazuje się:

- zabijania dziko występujących zwierząt, niszczenia ich nor, legowisk, innych schronień i miejsc rozrodu oraz tarlisk, złożonej ikry, z wyjątkiem amatorskiego połowu ryb oraz wykonywania czynności związanych z racjonalną gospodarką rolną, leśną, rybacką i łowiecką; *podczas inwentaryzacji nie zlokalizowano nor, legowisk, innych schronień i miejsc rozrodu oraz tarlisk i złożonej ikry. Realizacja i eksploatacja funkcji przyjętych w projekcie planu nie będzie powodować naruszenia powyższego zakazu. Zakaz spełniony*

- realizacji przedsięwzięć mogących znacząco oddziaływać na środowisko w rozumieniu przepisów ustawy z dnia 3 października 2008r. o udostępnianiu informacji o środowisku i jego ochronie, udziale społeczeństwa w ochronie środowiska oraz ocenach oddziaływania na środowisko; *projektowana inwestycja nie należy do rodzaju przedsięwzięć mogących znacząco oddziaływać na środowisko w rozumieniu przepisów rozporządzenia Rady Ministrów z dnia 9 listopada 2010r. w sprawie przedsięwzięć mogących znacząco oddziaływać na środowisko (Dz. U. 2016, poz. 71). Zakaz spełniony*
- likwidowania i niszczenia zadrzewień śródpolnych, przydrożnych i nadwodnych, jeżeli nie wynikają one z potrzeby ochrony przeciwpowodziowej i zapewnienia bezpieczeństwa ruchu drogowego lub wodnego lub budowy, odbudowy, utrzymania, remontów lub naprawy urządzeń wodnych; *realizacja ustaleń projektu planu nie będzie kolidować z zadrzewieniami śródpolnymi, przydrożnymi. Zakaz spełniony*
- wydobywania do celów gospodarczych skał, w tym torfu, oraz skamieniałości, w tym kopalnych szczątków roślin i zwierząt, a także minerałów i bursztynu; *planowana inwestycja nie przewiduje pozyskiwania do celów gospodarczych skał, w tym torfu i skamieniałości, w tym kopalnych szczątków roślin i zwierząt, a także minerałów i bursztynu. Zakaz spełniony*
- wykonywania prac ziemnych trwale zniekształcających rzeźbę terenu, z wyjątkiem prac związanych z zabezpieczeniem przeciwsztormowym, przeciwpowodziowym lub przeciwsuwiskowym lub utrzymaniem, budową, odbudową, naprawą lub remontem urządzeń wodnych; *ze względu na powierzchnię pod zabudowę i stopień zagęszczenia gleby zmiany będą miały charakter miejscowy o nieznacznym stopniu szkodliwości dla środowiska. Planowana inwestycja nie spowoduje zmiany rzeźby omawianego terenu. Będzie wiązała się jedynie z wykopami pod fundamenty budynków. Zgodnie z wyrokiem NSA z 2010.04.13 II OSK 169/09 o uszkodzaniu lub przekształcaniu obszaru bądź o zniekształcaniu terenu można mówić w przypadku takich prac jak: niwelacja wzgórza, wykopanie stawu, zmiana biegu rzeki, wycięcie lasu. Nie można natomiast kwalifikować jako uszkodzenia lub przekształcenia obszaru oraz zniekształcenia terenu z prac służących do realizacji obiektu budowlanego, takich jak wykopy pod fundamenty. Zakaz spełniony*
- dokonywania zmian stosunków wodnych, jeżeli służą innym celom niż ochrona przyrody lub zrównoważone wykorzystanie użytków rolnych i leśnych oraz racjonalna gospodarka wodna lub rybicka; *planowana inwestycja nie spowoduje zmian stosunków wodnych. Zakaz spełniony*
- likwidowania naturalnych zbiorników wodnych, starorzeczy i obszarów wodno-błotnych; *ustalenia projektu planu nie spowodują likwidowania naturalnych zbiorników wodnych. Zakaz uznaje się za spełniony*
- lokalizowania obiektów budowlanych w pasie szerokości 100 m od linii brzegów rzek, jezior i innych zbiorników wodnych, z wyjątkiem urządzeń wodnych oraz obiektów służących prowadzeniu racjonalnej gospodarki rolnej, leśnej lub rybackiej. Zgodnie z cytowaną uchwałą zakaz nie dotyczy m.in. obszarów zwartej zabudowy miast i wsi w granicach określonych w obowiązujących studiach uwarunkowań i kierunków zagospodarowania przestrzennego, a w przypadku obszarów, dla których obowiązuje studium uwarunkowań i kierunków zagospodarowania przestrzennego, które uchwalono przed dniem 8 sierpnia 2015 r., tj. przed dniem wejścia w życie Uchwały Nr VIII/208/15 Sejmiku Województwa Warmińsko-Mazurskiego z dnia 24 czerwca 2015 r. w sprawie wyznaczenia Obszaru Chronionego Krajobrazu Doliny Pastęki (Dz. Urz. Woj. Warm.-Maz. z 2015 r. poz. 2749) i w którym nie określono granic zwartej zabudowy miasta lub wsi, również obszarów wskazanych w obowiązującym studium jako tereny zabudowane. Zakaz spełniony

Ustalenia projektu planu nie będą stanowiły źródła znaczącego niekorzystnego oddziaływania na obszary chronione, ich integralność i powiązania z terenami cennymi przyrodniczo oraz ochronę gatunkową występujących na tym obszarze gatunków siedlisk, roślin i zwierząt. Zachowana zostanie integralność obszarów położonych w sąsiedztwie oraz główne jego powiązania z cennym przyrodniczo

otoczeniem. Etap eksploatacji nowej zabudowy będzie powodował wzrost ilości odprowadzanych wód opadowych z powierzchni szczelnych, wzrost ilości wytwarzanych odpadów stałych oraz zwiększenie wielkości terenów utwardzonych. Są to przekształcenia nieodzwrotne, bezpośrednio związane z wprowadzeniem zmian na analizowanym terenie. Nie stanowią negatywnego oddziaływania na obszary chronione w sąsiedztwie. Projekt planu wprowadza szereg ograniczeń w sposób minimalizujący niekorzystne oddziaływanie na środowisko przyrodnicze, w tym obszary chronione w sąsiedztwie jak również na zdrowie ludzi.

9. OCENA PROJEKTU PLANU Z PUNKTU WIDZENIA MOŻLIWOŚCI OGRANICZENIA WPŁYWU NA ŚRODOWISKO

9.1. ROZWIĄZANIA MAJĄCE NA CELU ZAPOBIEGANIE, OGRANICZENIE LUB KOMPENSACJĘ PRZYRODNICZĄ NEGATYWNYCH ODDZIAŁYWAŃ NA ŚRODOWISKO

Przez kompensację przyrodniczą rozumie się: zespół działań obejmujących w szczególności roboty budowlane, lub ziemne, rekultywację gleby, zalesienie, zadrzewienia lub tworzenie skupień roślinności prowadzących do przywrócenia równowagi przyrodniczej na danym terenie, wyrównanie szkód dokonanych w środowisku przez realizację przedsięwzięcia i zachowanie walorów krajobrazowych. Projekt planu określa cele, które zakładają zapobieganie, ograniczenie lub nie dopuszczenie do ujemnego oddziaływania na środowisko. Należy założyć, że zabezpieczeniem realizacji wszystkich w/w celów, zgodnie z zasadą poszanowania potrzeb środowiska przyrodniczego jest ład przestrzenny i zrównoważony rozwój. Propozycje rozwiązań proponowanych w projekcie planu prowadzące do łagodzenia negatywnych wpływów na środowisko przyrodnicze:

- Teren objęty planem znajduje się w Obszarze Chronionego Krajobrazu Puszczy Napiwodzko - Ramuckiej oraz w obszarze natura 2000 „Puszcza Napiwodzko - Ramucka” PLB 280007. Na wymienionych obszarach obowiązują ograniczenia w zagospodarowaniu terenu oraz zasady ochrony wynikające z przepisów odrębnych.
- W nowo instalowanych systemach grzewczych należy stosować rozwiązania o wysokiej sprawności energetycznej, opierające się na gospodarce niskoemisyjnej, polegające na stosowaniu technologii wysokosprawnych energetycznie, wykorzystujące w możliwie najwyższym stopniu odnawialne źródła energii, zgodnie z przepisami odrębnymi.
- Ustala się maksymalną łączną obsadę zwierząt hodowlanych realizowaną w ramach jednej działki budowlanej zabudowy zagrodowej – do 20DJP.
- Zagospodarowanie odpadów zgodnie z przepisami odrębnymi.
- Dopuszczalny poziom hałasu dla poszczególnych terenów elementarnych należy przyjąć następująco: dla terenów oznaczonych symbolem MN – jak dla terenów przeznaczonych pod zabudowę mieszkaniową, jednorodziną; dla terenów oznaczonych symbolem RM – jak dla terenów przeznaczonych pod zabudowę zagrodową; dla terenów oznaczonych symbolem ML – jak dla terenów przeznaczonych na cele rekreacyjno – wypoczynkowe. Pozostałe tereny nie są chronione przed hałasem.
- odprowadzenie ścieków bytowych do sieci kanalizacji sanitarnej;
- miejscowość Lipowo Kurkowskie objęta jest Aglomeracją Olsztynek wyznaczoną uchwałą Sejmiku Województwa Warmińsko-Mazurskiego; termin realizacji określa Krajowy Program Oczyszczania Ścieków Komunalnych;
- wody opadowe i roztopowe z dróg i parkingów o szczelnej nawierzchni, po uprzednim ich oczyszczeniu w stopniu przewidzianym przepisami odrębnymi, należy odprowadzić do odbiornika lub do studni chłonnych; wody opadowe i roztopowe z dachów i terenu działki należy zagospodarować w granicach własnej działki, zgodnie z przepisami odrębnymi;
- zaopatrzenie w wodę na cele bytowo-gospodarcze z sieci wodociągowej; zaopatrzenie w wodę na cele przeciwpożarowe należy realizować zgodnie z przepisami odrębnymi.

W celu minimalizacji potencjalnych negatywnych skutków na glebę zaleca się:

- w celu uniknięcia erozji wietrznej gleb należy ziemię odkrytą, zagospodarować roślinnością zielną. Jeśli natomiast konieczna jest już zabudowa danego fragmentu gruntu to należałoby najpierw zdjąć wierzchnią warstwę tej gleby i ponownie ją wykorzystać przy założeniach trawnikowych i innych założeniach roślinności dekoracyjnej wokół budynku
- zabezpieczyć warstwę humusu i nie dopuścić do jego zmieszania z pozostałą masą ziemną z wykopów;
- ograniczyć do minimum wielkość wykopów i nasypów;

W celu minimalizowania potencjalnego negatywnego wpływu na wody powierzchniowe i podziemne zaleca się:

- systematyczną modernizację sieci kanalizacyjnej,

W celu minimalizowania potencjalnego negatywnego wpływu na zasoby naturalne, krajobraz oraz na zwierzęta i rośliny zaleca się:

- zastosować takie rozwiązania technologiczne na etapie budowy inwestycji, które spowodują, iż nie zostaną przekroczone standardy jakości środowiska i standardy emisyjne;
- zabezpieczyć zadrzewienia przed ewentualnym uszkodzeniem podczas wykonywania prac budowlanych;
- w trakcie prowadzenia prac budowlanych nie zabijać zwierząt, które dostały się do wykopu, lecz umożliwić im bezstresowe opuszczenie wykopu;
- wspomaganie urządzania i utrzymania terenów zieleni, zadrzewień i zakrzewień.

W celu minimalizowania potencjalnego negatywnego wpływu na stan czystości powietrza zaleca się:

- zastosowanie takich rozwiązań technologicznych na etapie budowy inwestycji, które spowodują, iż nie zostaną przekroczone standardy jakości środowiska i standardy emisyjne;
- preferowanie w budownictwie materiałów energooszczędnych,
- bieżąca modernizacja ciągów komunikacyjnych;
- w obiektach zaopatrywanych w ciepło z indywidualnych źródeł ciepła, wykorzystywanie paliwa ekologicznego, mniej uciążliwego dla środowiska (gaz ziemny, energia elektryczna);

W celu minimalizowania potencjalnego wpływu inwestycji na zdrowie i życie ludzi zaleca się:

- zabezpieczyć teren budowy stosując odpowiednie trwałe oznaczenia na powierzchni terenu;
- stosować się do przepisów BHP.

Oceniając ustalenia dla przeznaczeń terenów pod kątem zabezpieczenia środowiska i zdrowia ludzi oraz prawidłowego gospodarowania zasobami przyrody uwzględniając zasadę przezorności należy stwierdzić, że wskazane sposoby zapobiegania i zmniejszania negatywnego oddziaływania na środowisko poszczególnych przedsięwzięć inwestycyjnych są w pełni wystarczające.

9.2. PROPOZYCJE ROZWIĄZAŃ ALTERNATYWNYCH W STOSUNKU DO PRZEWIDYWANYCH W PROJEKCIE PLANU WRAZ Z UZASADNIENIEM ICH WYBORU

Przyjęte rozwiązania mające na celu zapobieganie, ograniczenie lub kompensację przyrodniczą negatywnych oddziaływań na środowisko (patrz ppkt 9.1 prognozy) służą ograniczeniu negatywnych oddziaływań na środowisko poszczególnych sposobów zagospodarowania i zainwestowania terenów przewidzianych w projekcie planu i pozwalają na stwierdzenie, że w zakresie polityki przestrzennej i kierunków rozwoju, zachowują zasady ochrony obszarów aktywnych biologicznie i zabezpieczenia ciągłości struktur przyrodniczych. W niniejszym dokumencie nie przewidziano dodatkowej analizy alternatywnych rozwiązań minimalizujących lub eliminujących zagrożenia środowiska przyrodniczego przewidzianych w planie sposobów zagospodarowania i zainwestowania, gdyż projekt planu był na bieżąco konsultowany w ramach prac zespołu sporządzającego projekt oraz prac osoby sporządzającej prognozę oddziaływania na środowisko.

W projekcie planu wprowadza się istotne parametry i wskaźniki kształtowania zabudowy, tj. m.in., wysokość budynku, udział powierzchni terenu biologicznie czynnego, minimalna intensywność zabudowy, maksymalna intensywność zabudowy, nieprzekraczalna linia zabudowy. Realizacja zabudowy zgodnie z projektem planu stworzy pewnego rodzaju harmonijną całość, a stosowanie się do ograniczeń przyjętych w projekcie planu uwzględni wszelkie uwarunkowania i wymagania funkcjonalne, gospodarczo- społeczne, środowiskowe, kulturowe, oraz kompozycyjno-estetyczne.

10. STRESZCZENIE W JĘZYKU NIESPECJALISTYCZNYM

Przedmiotowy teren o powierzchni ca 8,1 ha obejmuje północną część miejscowości Lipowo, której zabudowa rozciąga się wzdłuż drogi powiatowej. Na aktualną strukturę użytkowania analizowanego obszaru składa się: teren zagospodarowany z występującą zabudową zagrodową, mieszkalną jednorodziną i rekreacji indywidualnej, teren nieużytkowany rolniczo z warstwą zielną składającą się z popularnych gatunków roślin ruderalnych, naczyniowych, teren istniejącego ujęcia wody, a także tereny komunikacyjne. Występująca roślinność przedmiotowego terenu ukształtowała się pod wpływem naturalnej rzeźby terenu, stosunków wodnych, rodzaju gleby oraz sposobu użytkowania. W obrębie zabudowy kształtowane są drzewa, krzewy owocowe i ozdobne. Teren opracowania i otaczający go obszar charakteryzuje się krajobrazem młodoglacjalnym o łagodnym ukształtowaniu terenu. Rzędne powierzchni terenu wahają się w granicach od 177 m. n.p.m. do ca 180 m. n.p.m. Występujące gleby są średniej jakości. Rzeźba terenu została ukształtowana w następstwie działalności lodolodu i wód lodowcowych w okresie ostatniego zlodowacenia, głównie w jego fazie poznańsko - dobrzyńskiej. Teren o prostych warunkach gruntowo-wodnych, przydatnych pod zabudowę. Kategorie geotechniczną całego obiektu budowlanego należy potwierdzić na podstawie badań geotechnicznych z właściwym określeniem warunków gruntowych zgodnie z rozporządzeniem Ministra Transportu, Budownictwa i Gospodarki Morskiej z dnia 25 kwietnia 2012r. w sprawie ustalania geotechnicznych warunków posadawiania obiektów budowlanych (Dz. U. z 2012r. poz. 463).

Analizowany obszar jest położony na obszarach objętych formami ochrony, o których mowa w ustawie z dnia 16 kwietnia 2004r. o ochronie przyrody (Dz. U. z 2018r. poz. 142 z późn.zm.) tj. w Obszarze Chronionego Krajobrazu Puszczy Napiwodzko-Ramuckiej, w stosunku do którego obowiązują przepisy Uchwały nr XXX/669/17 Sejmiku Województwa Warmińsko-Mazurskiego z dnia 26 września 2017r. w sprawie Obszaru Chronionego Krajobrazu Puszczy Napiwodzko-Ramuckiej, na terenie obszaru Natura 2000 Puszcza Napiwodzko-Ramucka, w stosunku do którego obowiązują zapisy rozporządzenia Ministra Środowiska z dnia 12 stycznia 2011r. w sprawie obszarów specjalnej ochrony ptaków (Dz. U. Nr 25, poz. 133).

Sąsiedztwo analizowanego obszaru stanowi teren zwartej zabudowy miejscowości wraz z terenami rozwoju funkcji rekreacji indywidualnej, zwarte kompleksy leśne, tereny rolne.

Projekt planu odpowiada rzeczywistemu zagospodarowaniu przestrzennemu, przy uwzględnieniu ograniczeń i zakazów wynikających z przepisów odrębnych, w tym przede wszystkim z zakresu ochrony przyrody. Projekt planu dotyczy terenów przeznaczonych na cele zabudowy mieszkaniowej jednorodzinnej oznaczonej na rysunku planu symbolem MN; zabudowy zagrodowej oznaczonej na rysunku planu symbolem RM; zabudowy rekreacji indywidualnej oznaczonej na rysunku planu symbolem ML; ujęcia wody oznaczonego na rysunku planu symbolem W; drogi publicznej klasy dojazdowej oznaczonej na rysunku planu symbolem KDD; dróg wewnętrznych oznaczonych na rysunku planu symbolem KDW.

Przedstawiona prognoza oddziaływania na środowisko do projektu planu dla przedmiotowego terenu została opracowana na podstawie art. 51 ust. 2 ustawy „o udostępnianiu informacji o środowisku i jego ochronie, udziale społeczeństwa w ochronie środowiska oraz o ocenach oddziaływania na środowisko” (t.j. Dz. U. z 2017r. poz. 1405 z późn.zm.). Oceniając ustalenia planu pod kątem zabezpieczenia środowiska i zdrowia ludzi oraz prawidłowego gospodarowania zasobami przyrody należy stwierdzić, że wskazane sposoby zapobiegania i zmniejszania negatywnego oddziaływania na środowisko poszczególnych przedsięwzięć inwestycyjnych są wystarczające. Działania przewidujące

kierunki rozwoju nie wskazują na możliwość jakiegokolwiek oddziaływania transgranicznego mogącego objąć większy obszar niż określony granicą opracowania. Wszystkie prowadzone działania ze względu na swój charakter będą dotyczyły jedynie obszaru objętego planem, a oddziaływanie poszczególnych elementów będzie miało przede wszystkim charakter lokalny. Projekt planu określa szereg celów operacyjnych, które zakładają zapobieganie, ograniczenie lub nie dopuszczenie do ujemnego oddziaływania na środowisko. Przyjęte rozwiązania mające na celu zapobieganie, ograniczenie negatywnych oddziaływań na środowisko służą ograniczeniu negatywnych oddziaływań na środowisko poszczególnych sposobów zagospodarowania i zainwestowania terenów przewidzianych planem i pozwalają na stwierdzenie, że w zakresie polityki przestrzennej i kierunków rozwoju, zachowują zasady ochrony obszarów aktywnych biologicznie i zabezpieczenia ciągłości struktur przyrodniczych.

11. ZAŁĄCZNIKI GRAFICZNE

- Załącznik nr 1

Prognoza oddziaływania na środowisko do projektu miejscowego planu zagospodarowania przestrzennego wsi Lipowo Kurkowskie – część II