






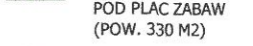





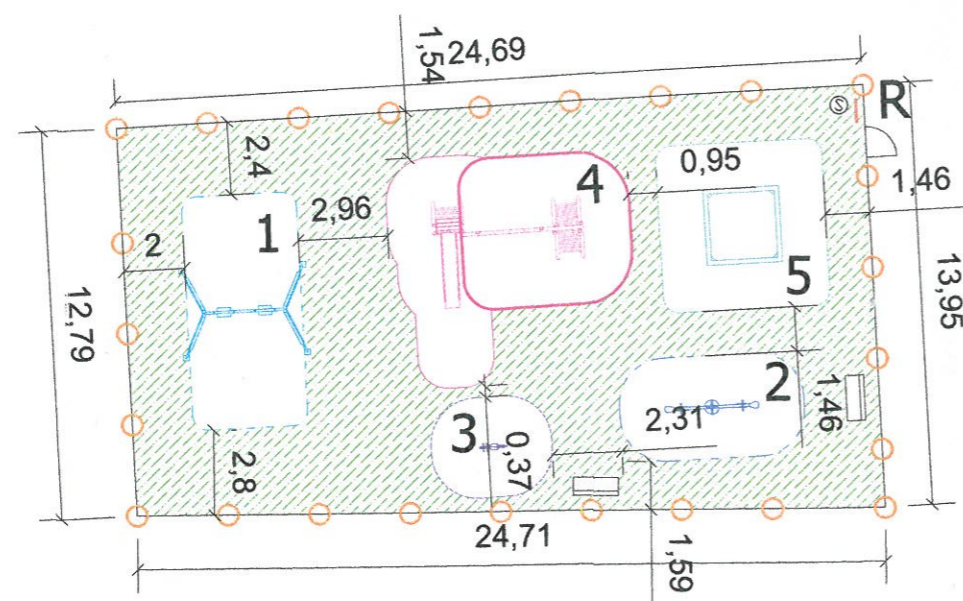
PROJEKT BUDOWY PLACU ZABAW
LOKALIZACJA: Witramowo dz. nr 216
Gmina Olsztynek
INWESTOR: Gmina Olsztynek
Ul. Ratusz 1
11-015 OLSZTYNEK

OZNACZENIA (OBIEKTY ISTNIEJĄCE)

GRANICA DZIAŁKI NR 216

OZNACZENIA (OBIEKTY PROJEKTOWANE)

	1 PROJ. HUŚTAWKA WAHADŁOWA PODWÓJNA		PROJ. REGULAMIN
	2 PROJ. HUŚTAWKA WAGOWA		PROJ. WEJŚCIE
	3 PROJ. ZESTAW ZABAWOWY		PROJ. OGRODZENIE
	4 PROJ. SPRĘŻYNOWIEC		WYDZIELONY TEREN POD PLAC ZABAW (POW. 330 M2)
	5 PROJ. PIASKOWNICA		PROJ. KOSZ
			PROJ. ŁAWKA



Lokalizacja
Witramowo 216 gm. Olsztynek

Nazwa obiektu
Projekt budowy placu zabaw

Rysunek
Rysunek szczegółowy

Projektował
Ewa Małkiewicz
Uprawnienia
PROJEKTANT

Data
XI 2016
Skala
1:250
Rys. nr
Wa 516/12

Niniejszy załącznik Nr. 111 stanowi integralną część postanowienia / decyzji Nr. ZASWADCZENIE Starosty Olsztyńskiego z dnia 02.03.2016 Nr. BMI-6763.14.14.2016.ASX

z up. STAROSTY OLSZTYŃSKIEGO

Grzegorz Włóczek
Dyrektor Wydziału
Budownictwa i Inwestycji

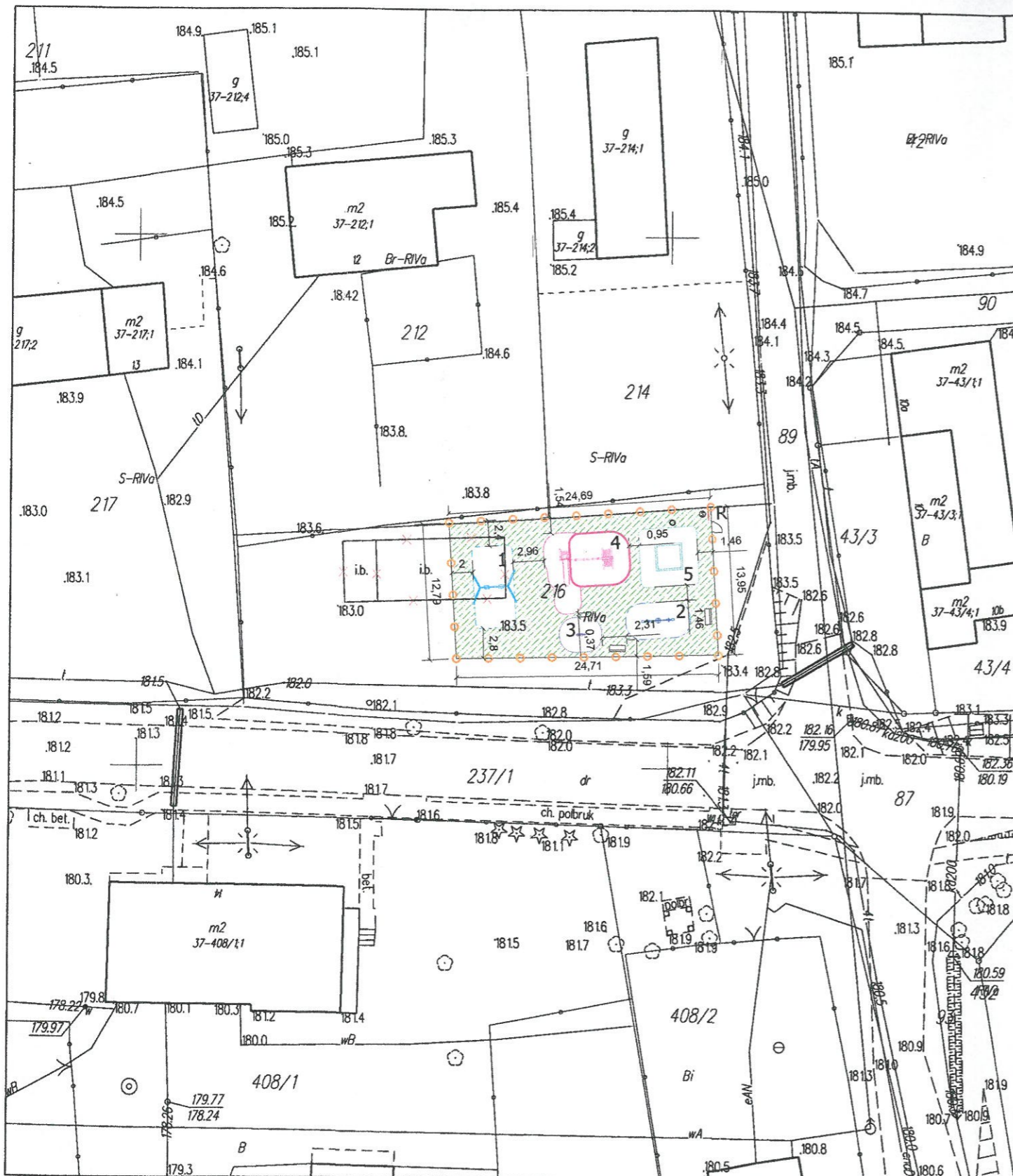
PROJEKT BUDOWY PLACU ZABAW
LOKALIZACJA: Witramowo dz. nr 216
Gmina Olsztynek
INWESTOR: Gmina Olsztynek
Ul. Ratusz 1
11-015 OLSZTYNEK

OZNACZENIA (OBIEKTY ISTNIEJĄCE)

GRANICA DZIAŁKI NR 216
FUNDAMENTY DO USUNIĘCIA

OZNACZENIA (OBIEKTY PROJEKTOWANE)

- | | | | |
|--|-------------------------------------|--|--------------------|
| | 1 PROJ. HUŚTAWKA WAHADŁOWA PODWÓJNA | | R PROJ. REGULAMIN |
| | 2 PROJ. HUŚTAWKA WAGOWA | | \ PROJ. WEJŚCIE |
| | 3 PROJ. ZESTAW ZABAWOWY | | \ PROJ. OGRODZENIE |
| | -4 PROJ. SPRĘŻYNOWIEC | | S PROJ. KOSZ |
| | 5 PROJ. PIASKOWNICA | | \ PROJ. ŁAWKA |



Poświadczą się zgodność niniejszej kopii z treścią materiału państwowego zasobu geodezyjnego i kartograficznego	
Organ prowadzący państwowy zasób geodezyjny i kartograficzny	STAROSTA OLSZTYŃSKI
Nazwa materiału zasobu	MAPA ZASADNICZA skala 1:500
Identyfikator ewidencyjny materiału zasobu	P.2814.2015.201
Data wykonania kopii	2016-10-28 z up. STAROSTY OLSZTYŃSKIEGO
Imię, nazwisko i podpis osoby reprezentującej organ	Dorota Kołaczowska podinspektor w Wydziale Geodezji

JEDNOSTKA UDOSTĘPNIAJĄCA: STAROSTWO POWIATOWE W OLSZTYNIE
Oznaczenie kancelaryjne wniosku: GD-PODGIK.6642.2. 1114.2016

Województwo: warmińsko-mazurskie
Powiat: olsztyński
Jednostka ewid.: 281409_5 gm.Olsztynek
Obręb.: 0037 Witramowo

Układ współrzędnych : PL 2000
Układ wysokościowy : Kronsztadt 86
Dokument zawiera dane ewidencyjne niespełniające wymagań określonych w rozporządzeniu w sprawie ewidencji gruntów i budynków.

Starostwo Powiatowe
w Olsztynie
Plac Bema 5
10-516 OLSZTYN
-55-

Sporządził(a): Dorota Kołaczowska

Lokalizacja: **Witramowo dz. nr 216 gm. Olsztynek**

Nazwa obiektu: **Projekt budowy placu zabaw**

Rysunek: **Plan zagospodarowania terenu**

Projektował: **Ewa Małkiewicz** Uprawnienia: **PROJEKTANT** Podpis: **Ewa Małkiewicz**

Data: **XI 2016** Skala: **1:250** Rys. nr: **Wa 518/02**