

**STAROSTWO POWIATOWE w OLSZTYNIE  
ZESPÓŁ UZGADNIANIA DOKUMENTACJI PROJEKTOWEJ  
10-516 Olsztyn, Plac Bema 5**

Na podstawie art. 28 ust. 1 ustawy z dnia 17.05.1989r. - Prawo Geodezyjne i Kartograficzne (Dz.U. z 2005 roku Nr 240 poz. 2027 z późn. zm.) uzgodniono usytuowanie projektowanych sieci uzbrojenia terenu: **sieci elektrycznej, sieci oświetlenia, sieci kanalizacyjnej, sieci wodociągowej, przyłącza wodociągowe, kanałizacji sanit.** (wyszczególnienie uzgodnianych sieci uzbrojenia terenu)

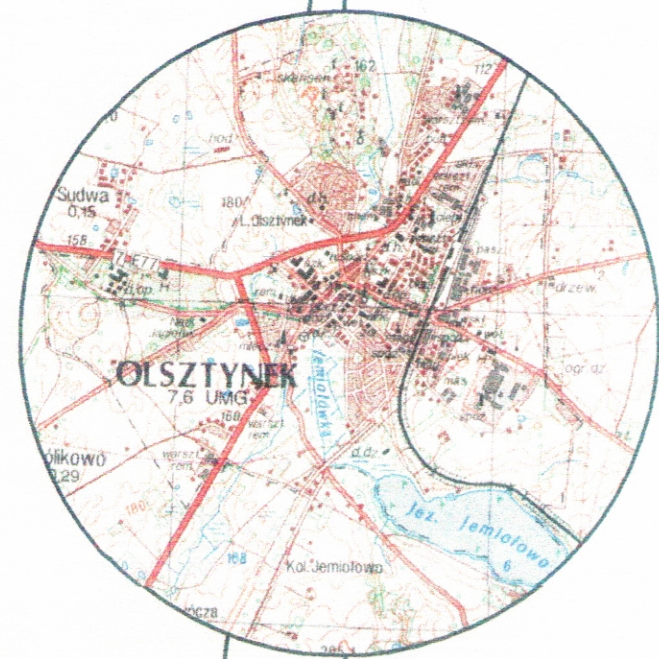
Uzgodnione usytuowanie sieci uzbrojenia terenu podlega wytyczeniu i geodezyjnej inwentaryzacji powykonawczej przez jednostki uprawnione do wykonywania prac geodezyjnych. W razie niezgodności realizacji sieci uzbrojenia terenu z uzgodnionym projektem inwestor zobowiązany jest przedłożyć mapę z wynikami pomiarów powykonawczych właściwemu organowi administracji architektoniczno-budowlanej. Uzgodnienie usytuowania projektowanych sieci uzbrojenia terenu zachowuje ważność przez okres 3 lat od dnia wydania opinii w sprawie uzgadniania usytuowania projektowanych sieci uzbrojenia terenu. Uzgodnienie traci ważność w przypadku, o którym mowa w § 13 rozporządzenia Ministra Rozwoju Regionalnego i Budownictwa z dnia 2.04.2001 roku w sprawie geodezyjnej ewidencji sieci uzbrojenia terenu oraz zespołów uzgadniania dokumentacji projektowej (Dz.U. Nr 38 poz. 455).

GN.II.744 5 / 223 / 2009  
(sygn. opinii)

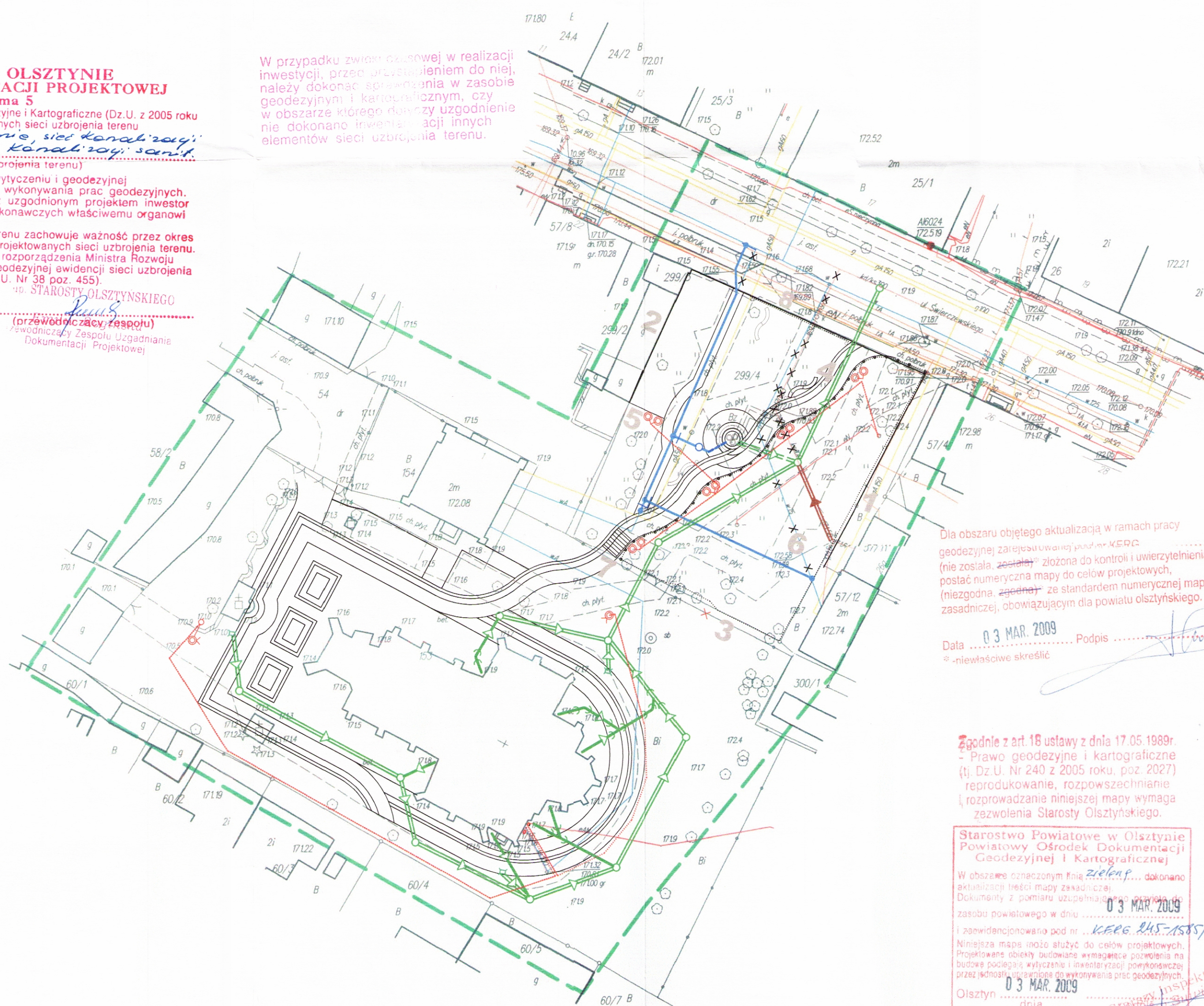
Olsztyn, dnia 18.05.2009

Starosta Olsztyńskiego  
(przewodniczący zespołu)  
Zespołu Uzgadniania  
Dokumentacji Projektowej

W przypadku zwłoki czasowej w realizacji inwestycji, przed przystąpieniem do niej, należy dokonać sprawdzenia w zasobie geodezyjnym i kartograficznym, czy w obszarze którego dotyczy uzgodnienie nie dokonano inwentaryzacji innych elementów sieci uzbrojenia terenu.



szkic lokalizacji  
skala 1:50000



Dla obszaru objętego aktualizacją w ramach pracy geodezyjnej zajęto w zasobie KERG (nie została została) złożona do kontroli i uwierzytelnienia postać numeryczna mapy do celów projektowych. (niezgodna, zgodna) ze standardem numerycznej mapy zasadniczej, obowiązującym dla powiatu olsztyńskiego.

Data 03 MAR. 2009  
\* niewłaściwe skreślić

Zgodnie z art. 18 ustawy z dnia 17.05.1989r. - Prawo geodezyjne i kartograficzne (tj. Dz.U. Nr 240 z 2005 roku, poz. 2027) reprodukcje, rozpowszechnianie i rozprowadzanie niniejszej mapy wymaga zezwolenia Starosty Olsztyńskiego.

Starostwo Powiatowe w Olsztynie  
Powiatowy Ośrodek Dokumentacji  
Geodezyjnej i Kartograficznej

W obszarze oznaczonym jako zielen... dokonano aktualizacji treści mapy zasadniczej. Dokumenty z pomiaru uzupełniającego oparte do zasobu powiatowego w dniu 03 MAR. 2009

i zezwiedncjonowano pod nr KERG. 145-155/09  
Niniejsza mapa może służyć do celów projektowych. Projektowane obiekty budowlane wymagające pozwolenia na budowę podlegają wytyczeniu i inwentaryzacji powykonawczej przez jednostki uprawnione do wykonywania prac geodezyjnych.

03 MAR. 2009  
Olsztyn dnia

Starosta Powiatowy  
Powiatowy Ośrodek Dokumentacji  
Geodezyjnej i Kartograficznej

KERG : 245-10/2009  
Województwo: warmińsko-mazurskie  
Powiat: olsztyński  
Gmina/Miasto : OLSZTYNEK  
Obręb : obręb 4  
Arkusze : 232.214.174.1; 232.214.174.3  
Działka : 153; 299/4  
Stan aktualny na : 17.02.2009 r.

Nie wyklucza się istnienia w terenie innych nie wykazanych na niniejszej mapie urządzeń podziemnych, które nie były zgłoszone do inwentaryzacji lub o których brak jest informacji w instytucjach branżowych

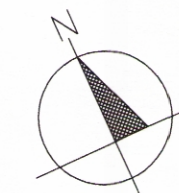
MAPA SYTUACYJNO-WYSOKOŚCIOWA  
SKALA 1 : 500  
do celów projektowych powstała z pomiarów bezpośrednich i digitalizacji mapy zasadniczej w skali 1:500

USŁUGI GEODEZYJNE  
mgr inż. Marek Turowski  
10-693 Olsztyn, ul. Sucharskiego 6/31  
tel. 541 50 97, tel. kom. 0 601 647 310  
NIP 739-109-06-35, Regon 510529869

UWAGA: punkt prawnie chroniony na podstawie art. 15 ust. 3 ustawy z dnia 17 maja 1989r. - Prawo geodezyjne i kartograficzne.

- 65 -

Starostwo Powiatowe  
w Olsztynie  
Plac Bema 5  
10-516 OLSZTYN  
-19-



OZNACZENIA GRAFICZNE

- ⊙ - projektowane lampy parkowe ( karta katalogowa )
- ⌒ - projektowane ławki( karta katalogowa )
- - projektowany śmietnik 30l ( karta katalogowa )
- - projektowany kiwetnik ( karta katalogowa )
- ⋯ - niskie ogrodzenie z elementów stalowych ( rys.A-4 )
- - proj. przyłącze kanalizacji sanitarnej
- - proj. przyłącze kanalizacji deszczowej
- - proj. przyłącze wodociągowe
- - proj. przyłącze elektryczne
- w miejscach skrzyżowania kabla z innymi sieciami stosować osłony z rur AROT A 75
- - - - - istn. ciągi piesze do likwidacji

Stan projektowany Skwer zielony

- 1 - Izolacja placu od zabudowy na działce 57/ 4 - zielen projektowana
- 2 - Remont elewacji obiektu
- 3 - Całkowita likwidacja muru , z bramą , oddzielającego placzyk miejski z terenem parafii
- 4 - Główny ciąg pieszy - linia podziału placu utwardzonego i zieleni
- 5 - Równomierne rozmieszczenie punktów oświetleniowych
- 6 - Teren zielony - montaż piaskownic , drabinek , konik bujany
- 7 - Pergola z elementów stalowych - wyraźne odgródenie od posesji parafii ( rys. A-5 )
- 8 - Azurowe wygródenie ciągów pieszych

PROJEKT ZAGOSPODAROWANIA TERENU  
PLANSZA ZBIORCZA 1:500

PRZEBUDOWA SKWERU PRZY UL. ŚWIERCZEWSKIEGODZ. NR 299/4 I PLACU PRZY KOŚCIELE - UL. CHOPINA 7 DZ. NR 153 W OLSZTYNKU	05.2009
STADIUM - PROJ. BUDOWLANY	skala 1:500 RYS. NR 1
BRANŻA - ARCHITEKTONICZNA	
AUTOR :	mgr inż. arch. Piotr Zabięto opr. bud. nr 1/97/OI
mgr inż. arch. Piotr Zabięto nr upr. proj. 1/97/OL	do projektowania bez ograniczeń w specjalności architektonicznej