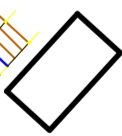
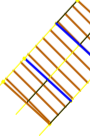















KOPIA MAPY ZASADNICZEJ
SKALA 1:500
 ARKUSZ: 232.214.173.4,
 232.214.174.3,
 232.214.222.1
 województwo: warmińsko-mazurskie
 powiat: olsztyński
 gmina: Olsztynek
 obręb: Olsztynek nr 4
 K.E.R.G.: 245-86/11

Oświadczam, że treść mapy, na której wykonano niniejszy projekt jest zgodna z treścią mapy zasadniczej wydanej przez Starostę Olsztyńskiego nr KERG 245-86/11

Zaktualizował w terenie:
 Geodeta uprawniony
 mgr inż. Radosław J. Ickiewicz
 upr. GGK Nr 18407

LEGENDA

-  PROJEKTOWANE OBIEKTY KUBATUROWE
-  PROJEKTOWANA WIATA
-  OBIEKTY ISTNIEJĄCE
-  OBIEKTY DO ROZBIÓRKI
-  PROJEKTOWANE PRZYŁĄCZA WODOCIĄGOWE PE 40/32
-  PROJEKTOWANE PRZYŁĄCZA KS PCV 160
-  PROJEKTOWANE PRZYŁĄCZA KD PCV 250
-  PROJEKTOWANA PRZEBUDOWA SIECI ELEKTROENERGETYCZNEJ
-  PROJEKTOWANA SIEĆ OŚWIETLENIOWA
-  PROJEKTOWANE PRZYŁĄCZA ZALICZNIKOWE
-  ISTNIEJĄCE SIECI ELEKTROENERGETYCZNE - DO DEMONTAŻU
-  PROJEKTOWANA MUFA KABLOWA
-  PROJEKTOWANA LATARNIA OŚWIETLENIA ULICZNEGO
-  OPRAWA Z LAMPĄ CDO-TT 100W NA SŁUPIE STAL. 5m
-  ISTNIEJĄCE LATARNIE OŚWIETLENIOWE

GRUPA INWESTYCYJNA

PROJEKT Sp. z o.o.

ul. Kopernika 36/2, 10-513 Olsztyn, tel.: (89) 533 88 36
 numerk: 10 513 00 00
PRZEBUDOWA TARGOWISKA
MIEJSKIEGO

adres: Olsztynek, skrzyżowanie ulic
 Kościuszki i Słonecznej
 działki nr 70/5, 70/8, 71/4, 72/4, 73/4, 74/26,
 74/27, 74/28, 74/29, 74/30, 74/32
 numerk: 10 513 00 00

PROJEKT
ZAGOSPODAROWANIA
TERENU

BRANŻA: ARCHITEKTURA
 autor: arch. Krzysztof Olsztyński
 data: 05. 2012
 skala: 1:500
 nr rys: 1